

T.C.
KÜLTÜR VE TURİZM BAKANLIĞI
Kayseri Kültür Varlıklarını Koruma Bölge Kurulu

KARAR

Toplantı No ve Tarih : 349 - 24.03.2022
Karar No ve Tarih : 5901 - 24.03.2022

Toplantı Yeri
KAYSERİ





Kayseri ili, Melikgazi ilçesi, Gürpınar Mahallesi'nde bulunan mülkiyeti 'Kamu Orta Mali'na kayıtlı 2451 parsel sayılı taşınmazın bir kısmında ve tescil harici alanda tespit edilen "*Gürpınar Kaya Oyma Mekanlar*"nın I. derece arkeolojik sit alanı olarak tescili ile "*Gürpınar Köprüsü*"nün korunması gerekli taşınmaz kültür varlığı olarak tescil edilmesi istemine yönelik Koruma Bölge Kurulu Müdürlüğü uzmanlarının 05.01.2022 tarih, 1145752 sayılı yerinde inceleme raporu ile Kayseri İl Kültür ve Turizm Müdürlüğü'nün 06.01.2022 tarih, E.2081181 sayılı; Kayseri Çevre, Şehircilik ve İklim Değişikliği İl Müdürlüğü'nün 06.01.2022 tarih, E.2639588 sayılı; Kayseri İl Tarım ve Orman Müdürlüğü'nün 06.01.2022 tarih, E.4042747 sayılı; Kültür ve Turizm Bakanlığı, Yatırım ve İşletmeler Genel Müdürlüğü'nün 10.01.2022 tarih, E.2091173 sayılı; Devlet Su İşleri Genel Müdürlüğü 12. Bölge Müdürlüğü'nün 10.01.2022 tarih, E.1925523 sayılı; Kayseri Yatırım İzleme ve Koordinasyon Başkanlığının 10.01.2022 tarih, E.28663 sayılı; Enerji ve Tabii Kaynaklar Bakanlığı, Maden ve Petrol İşleri Genel Müdürlüğü'nün 18.01.2022 tarih, E.2022022175 sayılı; Kayseri Büyükşehir Belediye Başkanlığının 19.01.2022 tarih, E.1514 sayılı; Melikgazi Belediye Başkanlığının 31.01.2022 tarih ve E.28276 sayılı; Kayseri Orman Bölge Müdürlüğü'nün 02.02.2022 tarih ve E.3525476 sayılı görüş yazıları ve konuya ilişkin Koruma Bölge Kurulu Müdürlüğü uzmanının 23.02.2022 tarih, 1236288 sayılı dosya inceleme raporu okundu, açıklamaları dinlendi, dosyasındaki bilgi ve belgeler incelendi, yapılan görüşme sonucunda;

Kayseri ili, Melikgazi ilçesi, Gürpınar Mahallesi, 2451 nolu Mera parselinin bir kısmında ve tescil harici alanda tespit edilen "*Gürpınar Kaya Oyma Mekanlar ve Köprü*"nün 2863 sayılı Kanunun 6. Maddesinde belirtilen özellikler taşıması nedeniyle "*Gürpınar Kaya Oyma Mekanların* I. derece arkeolojik sit alanı olarak tescil edilmesine;

- 1. Derece arkeolojik sit alanı içerisinde kalan *Gürpınar Köprüsü*'nün ise korunması gerekli taşınmaz kültür varlığı olarak tescil edilmesine, yapı grubunun I. Grup olarak belirlenmesine,
- Bu doğrultuda hazırlanan ve kararımız eki olan anıt ve sit fişleri ile birlikte 1/5000 ölçekli haritanın uygun olduğuna,
- Kayseri ili, Melikgazi ilçesi, Gürpınar Mahallesi, 2451 numaralı parselin pafta, fen klasörü ve tapu kütüğü beyanlar hanesine "***bir kısmı I. Derece Arkeolojik Sit alanıdır***" şerhinin, ilgili Tapu ve Kadastro Müdürlüklerince 13.03.2012 tarih ve 28232 sayılı Resmi Gazetede yayımlanarak yürürlüğe giren "Korunması Gerekli Taşınmaz Kültür Varlıklarının ve Sitlerin Tespit ve Tescili Hakkında Yönetmelik" gereği işlenmesine, işlem sonucuna ilişkin bilgi ve belgelerin Koruma Bölge Kurulu Müdürlüğüne iletilmesine,
- 1. Derece Arkeolojik Sit alanı sınırlarında kalan tescil harici alanda yeni bir sınırlandırma ve parsel ihdası olması durumunda Koruma Bölge Kurulundan izin alınmasına ve bu alanın kadastro ve tapu tescili yapılması sonrasında alacağı ada/parsel numarasının bilgi amaçlı Koruma Bölge Kurulu Müdürlüğüne iletilmesine,
- Sit alanı sınırları içinde kalan taşınmazlara yönelik Kültür ve Tabiat Varlıklarını Koruma Yüksek Kurulu'nun 05/11/1999 tarih ve 658 sayılı ilke kararının I. derece arkeolojik sit alanlarına ilişkin 1. Maddesinde belirtilen Koruma ve Kullanma Koşullarının geçerli olduğuna,

- Sit alanına ilişkin ilgili kurumlar tarafından süresi içinde Koruma Amaçlı İmar Planı hazırlanmasına,
- Sit alanında tahribata neden olunmaması için herhangi inşai ve fiziki bir uygulamada bulunulmamasına ve taşınmazın belli aralıklarla kolluk kuvvetlerince kontrolünün sağlanmasına karar verildi.

ASLI GİBİDİR



KAYSERİ İLİ, MELİKGAZI İLÇESİ, GÜRPINAR MAHALLESİ, 2451 PARSEL NUMARALI TAŞINMAZIN BİR KISMI İLE
TESCİL HARİCİ ALANDA YER ALAN "GÜRPINAR KAYA OYMA MEKANLARI" 1. DERECE ARKEOLOJİK SİT ALANI
VE KÖPRÜ



1/5000

- 1. DERECE ARKEOLOJİK SİT
- KADASTRAL PARSELLER
- KÖPRÜNÜN BULUNDUĞU ALAN
(UYDU GÖRÜNTÜSÜNDEN YAKLAŞIK OLARAK İŞARETLENMİŞTİR)

İTRF96 3 DERECE

Nokta No	Y	X
1	473489.069	4285518.499
2	473505.555	4285515.606
3	473551.290	4285400.852
4	473574.070	4285366.837
5	473639.640	4285233.283
6	473785.253	4285057.796
7	473761.062	4285008.727
8	473720.885	4284977.483
9	473702.424	4284968.103
10	473694.765	4284960.757
11	473689.603	4284968.582
12	473694.442	4284968.407
13	473668.125	4285020.050
14	473666.138	4285031.038
15	473642.818	4285039.383
16	473627.168	4285065.013
17	473617.836	4285065.311
18	473606.109	4285075.809
19	473603.640	4285082.832
20	473589.171	4285069.656
21	473593.212	4285099.231
22	473587.253	4285108.808
23	473576.612	4285132.217
24	473589.826	4285143.283
25	473556.182	4285158.608
26	473545.642	4285165.416
27	473534.901	4285168.395
28	473527.240	4285168.395
29	473520.398	4285176.771
30	473510.928	4285190.545
31	473506.452	4285204.491
32	473504.396	4285250.978
33	473503.352	4285258.759
34	473493.539	4285270.850
35	473478.043	4285294.194
36	473484.034	4285322.143
37	473488.177	4285330.927
38	473482.584	4285390.904
39	473485.006	4285442.231
K1	473671.232	4285048.122
K2	473678.328	4285038.806
K3	473985.326	4285029.873
K4	473857.702	4285038.476

ED50 6 DERECE

Nokta No	Y	X	Nokta No	Y	X
1	734398.429	4287260.748	2	734425.000	4287399.051
3	734474.482	4287275.826	4	734498.370	4287242.888
5	734508.296	4287111.195	6	734718.820	4286940.514
7	734697.062	4286890.676	8	734857.898	4286955.133
9	734639.749	4286848.141	10	734831.879	4286960.541
11	734625.281	4286868.186	12	734820.845	4286978.849
13	734603.759	4286896.951	14	734891.414	4286909.544
15	734577.825	4286917.430	16	734861.886	4286932.584
17	734551.802	4286942.547	18	734841.938	4286952.530
19	734537.240	4286956.404	20	734832.542	4286968.279
21	734526.272	4286976.886	22	734820.001	4286985.037
23	734508.896	4287008.091	24	734800.149	4287018.880
25	734487.307	4287033.804	26	734478.446	4287049.284
27	734465.711	4287042.884	28	734458.052	4287042.843
29	734450.837	4287056.782	30	734441.018	4287064.252
31	734436.087	4287078.048	32	734432.489	4287124.455
33	734431.179	4287133.200	34	734421.000	4287144.087
35	734404.747	4287185.787	36	734408.821	4287194.935
37	734411.878	4287203.787	38	734416.444	4287203.980
39	734400.860	4287315.023	K1	734895.845	4286827.117
K2	734613.350	4286917.836	K3	734600.645	4286908.480
K4	734582.734	4286917.031			



NOT: İşbu Kadestral Harita 30.12.2021 tarihinde NETCAD ortamında
TAKBİS veri tabanından İTRF96 datumunda temin edilen sayısal
kadastro veri ile hazırlanmıştır.

Kayseri Kültür Varlıklarını
Koruma Bölge Kurulunun
24.03.22. Gün ve 5901 Sayılı
Kararı ile

(Handwritten signatures and initials)