

**T.C.**  
**KÜLTÜR VE TURİZM BAKANLIĞI**  
Kayseri Kültür Varlıklarını Koruma Bölge Kurulu

**KARAR**

**Toplantı no ve tarih:** 349 - 24.03.2022

**Karar no ve tarih :** 5922 - 24.03.2022

**Toplantı Yeri**

**KAYSERİ**

Kırşehir ili, Akçakent ilçesi, Ayvalı-Ömeruşağı Köyleri arasında bulunan, özel mülkiyete ait, 134 ada, 57 parsel ile 112 ada 51 parseller üzerinde tespit edilen *Boyunyol Mevkii Tümülsü*'nün I. Derece Arkeolojik Sit alanı olarak tescil edilmesi istemine yönelik; Koruma Bölge Kurulu Müdürlüğü uzmanlarının 23.12.2021 tarih, 1119254 sayılı yerinde inceleme raporu ve alanın tesciline yönelik Kırşehir İl Özel İdaresinin 24.12.2021 tarih ve E. 11840 sayılı; Kırşehir Valiliği, İl Tarım Orman Müdürlüğü'nün 24.12.2021 tarih ve E.3893070 sayılı; Nevşehir Çevre, Şehircilik ve İklim Değişikliği İl Müdürlüğü'nün 27.12.2021 tarih ve E.2557091 sayılı; Devlet Su İşleri Genel Müdürlüğü 12. Bölge Müdürlüğü'nün 28.12.2021 tarih ve E.1888002 sayılı; Enerji ve Tabii Kaynaklar Bakanlığı, Maden ve Petrol İşleri Genel Müdürlüğü'nün 04.01.2022 tarih ve E.2022005424 sayılı; Karayolları Genel Müdürlüğü, 6. Bölge Müdürlüğü'nün 31.12.2021 tarih ve E.685312 sayılı; Kültür ve Turizm Bakanlığı, Yatırım İşletmeleri Genel Müdürlüğü'nün 13.01.2022 tarih ve E.2085646 sayılı; Kırşehir Çevre, Şehircilik ve İklim Değişikliği İl Müdürlüğü'nün 18.01.2022 tarih ve E.2736945 sayılı görüş yazıları ile konuya ilişkin Koruma Bölge Kurulu Müdürlüğü uzmanının 22.02.2022 tarih, 1234063 sayılı dosya inceleme raporu okundu, açıklamaları dinlendi, dosyasındaki bilgi ve belgeler incelendi, yapılan görüşme sonucunda;

Kırşehir ili, Akçakent ilçesi, Ayvalı-Ömeruşağı Köyleri arasında bulunan, özel mülkiyete ait, 134 ada, 57 parsel ile 112 ada 51 parseller üzerinde tespit edilen *Boyunyol Mevkii Tümülsü*'nün 2863 sayılı Yasanın 6. Maddesi kapsamına giren özellikler taşınması nedeniyle I. Derece Arkeolojik Sit alanı olarak tescil edilmesi isteminin uygun olduğuna;

- Bu doğrultuda hazırlanan ve kararımız eki olan 1/1000 ölçekli kadastral harita ile sit fişinin uygun olduğuna,
- Kırşehir ili, Akçakent ilçesi, Ayvalı Köyü 134 ada, 57 parsel ile Ömeruşağı Köyü 112 ada 51 parsellerin pafta, fen klasörü ve tapu kütüğü beyanlar hanesine "***bir kısmı I. Derece Arkeolojik Sit alanıdır***" şerhinin, ilgili Tapu ve Kadastro Müdürlüklerince 13.03.2012 tarih ve 28232 sayılı Resmi Gazetede yayımlanarak yürürlüğe giren "Korunması Gerekli Taşınmaz Kültür Varlıklarının ve Sitlerin Tespit ve Tescili Hakkında Yönetmelik" gereği işlenmesine, işlem sonucuna ilişkin bilgi ve belgelerin Koruma Bölge Kurulu Müdürlüğüne iletilmesine,
- Sit alanı sınırları içinde kalan taşınmazlara yönelik Kültür ve Tabiat Varlıklarını Koruma Yüksek Kurulu'nun 05/11/1999 tarih ve 658 sayılı ilke kararının I. derece arkeolojik sit alanlarına ilişkin 1. Maddesinde belirtilen Koruma ve Kullanma Koşullarının geçerli olduğuna,
- Sit alanına ilişkin ilgili kurumlar tarafından süresi içinde Koruma Amaçlı İmar Planı hazırlanmasına,
- Tümülsü üzerinde kaçak kazı yapmak suretiyle 2863 sayılı Yasaya muhalefet edenler hakkında suç duyurusunda bulunulmasına, kaçak kazı çukurlarının kapanmaya yüz tutmuş olması ve tehlike arz etmemesi nedeniyle kapatılmasına gerek olmadığına,
- Sit alanında daha fazla tahribata neden olunmaması için taşınmazın belli aralıklarla kolluk kuvvetlerince kontrolünün sağlanmasına karar verildi.

**ASLI GİBİDİR**

AVRUPA KONSEYİ	DOĞAL VE KÜLTÜREL VARLIKLARI KORUMA ENVANTERİ	D.K.V.K.E	SİT	ENVANTER NO:	3 134 ADA, 57 PARSEL 112 ADA, 51 PARSEL
TÜRKİYE	KÜLTÜR VARLIKLARI VE MÜZELER GENEL MÜDÜRLÜĞÜ			HARİTA NO:	
İLİ: KIRŞEHİR	İLÇESİ: AKÇAKENT	MAHALLE KÖY: ÖMERUŞAĞI- AYVALI KÖYÜ	KADASTRO:		
		VEYA MEVKİL : BOYUNYOL	PAFTA:		

**ADI: BOYUNYOL MEVKİLİ TÜMÜLÜSÜ**

**GENEL TANIM:** "Boyunyol Mevkii Tümülüsü" Ayvalı Köyü ile Ömeruşağı Köyünün keşişim noktasında Ayvalı -Akçakent karayolunun 3.km de, çevresine hakim bir noktada yer almakta olup yığma bir tepe biçimindedir. Tepe üzerinde herhangi bir taşınır veya taşınmaz kültür varlığına rastlanılmamıştır. Tümülüsün Roma Dönemine ait olduğu değerlendirilmektedir.

**ŞİMDİKİ TEHLİKELER:** Doğal ve beşeri etkenler sonucu tahribatların oluşması

**ŞİMDİKİ DURUM :**

**SİT POTANSİYELİ :** I. DERECE ARKEOLOJİK SİT ALANI

**KORUMA DERECEŚİ :** I. (Birinci) DERECE ARKEOLOJİK SİT ALANI

**HAZIRLAYANLAR:** 22/12/ 2021

**ŞİMDİKİ KORUMA :** Korumasız

Kadriye TEKE

Arkeolog

**ÖNERİLEN KORUMA :** 1/1000 Ölçekli Kadastral harita üzerinde işaretli olduğu şekliyle I. DERECE ARKEOLOJİK SİT ALANI olarak belirlenmesi.

Aytaç TANRISEVEN

Harita Mühendisi

**KONTROL EDEN:** Fatih ÇAPAR 22/12/2021  
Koruma Bölge Kurulu Müdürü

**YAYIN DİZİSİ :**

**K.K.V.K.B.K. KARARLARI**

**GÖZLEMLER :**

**REVİZYON**

**K.K.V.K.B.K. ONAYI :** 24.12/2021

KIRŞEHİR İLİ, AKÇAKENT İLÇESİ, ÖMER UŞAĞI KÖYÜ 112 ADA 51 PARSEL İLE AYVALI KÖYÜ 134 ADA 57 PARSELDE YER ALAN "BOYUNYOL MEVKİLİ TÜMÜLÜSÜ" 1. DERECE ARKEOLOJİK SİT ALANI

— 1. DERECE ARKEOLOJİK SİT  
- - - - - KADASTRAL PARSELLER





1/1000

112/51

134/57



Kayseri Kültür Varlıklarının  
Koruma Bölge Kurulunun  
24.03.2021 Tarih ve 532.2 Sayılı  
kararıdır.



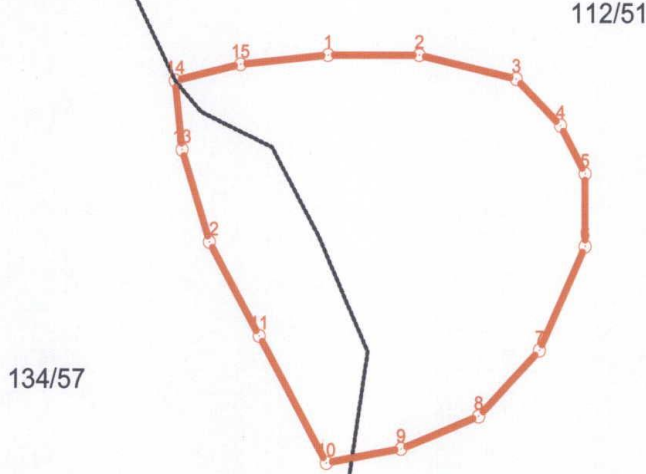
KIRŞEHİR İLİ, AKÇAKENT İLÇESİ, ÖMER UŞAĞI KÖYÜ 112 ADA 51 PARSEL İLE AYVALI KÖYÜ 134 ADA 57 PARSELDE  
YER ALAN "BOYUNYOL MEVKİİ TUMULÜSÜ" 1. DERECE ARKEOLOJİK SİT ALANI



1/1000

— 1. DERECE ARKEOLOJİK SİT

----- KADASTRAL PARSELLER



Kayseri Kültür Varlıklarının  
Koruma Bölge Kurulunun  
24.03.2022 Gün ve 5922 Sayılı  
kararıdır.

**ONANDI**  
Koruma Bölge Kurulu Müdürü

İTRF96 3 DERECE (33)

Nokta No	Y	X
1	591083.897	4400377.071
2	591098.980	4400377.071
3	591115.021	4400373.480
4	591122.324	4400366.417
5	591126.394	4400359.115
6	591126.394	4400348.102
7	591118.852	4400332.300
8	591108.856	4400322.304
9	591095.988	4400317.336
10	591083.658	4400315.182
11	591072.525	4400334.455
12	591064.265	4400348.700
13	591059.716	4400362.706
14	591058.595	4400373.135
15	591069.412	4400375.635

ED50 6 DERECE

Nokta No	Y	X
1	591076.638	4398800.482
2	591091.716	4398800.482
3	591107.750	4398796.892
4	591115.050	4398789.832
5	591119.118	4398782.532
6	591119.118	4398771.523
7	591111.579	4398755.728
8	591101.587	4398745.736
9	591088.724	4398740.770
10	591076.399	4398738.616
11	591065.270	4398757.882
12	591057.014	4398772.122
13	591052.466	4398786.123
14	591051.346	4398796.548
15	591062.159	4398799.046

NOT: İşbu Kadastral Harita 16.12.2021 tarihinde NETCAD ortamında TAKBİS veri tabanından İTRF96 datumunda temin edilen kadastral veri ile hazırlanmıştır.