

T.C.
KÜLTÜR VE TURİZM BAKANLIĞI
Kayseri Kültür Varlıklarını Koruma Bölge Kurulu

KARAR

Toplantı no ve tarih: 349 - 24.03.2022
Karar no ve tarih : 5923 - 24.03.2022

Toplantı Yeri
KAYSERİ

Kırşehir ili, Akpınar ilçesi, Çalıburnu Köyü'nde bulunan, özel mülkiyete ait, 150 ada, 113 ve 114 parsellerin bir kısmında tespit edilen *Akçağıl Mevkii Tümülsü*'nün I. derece arkeolojik sit alanı tescil edilmesi ve kaçak kazı konusunun değerlendirilmesi istemine yönelik; Koruma Bölge Kurulu Müdürlüğü uzmanlarının 23.12.2021 tarih, 1199208 sayılı yerinde inceleme raporu ve alanın tesciline yönelik Kırşehir İl Özel İdaresinin 24.12.2021 tarih ve E. 11839 sayılı; Devlet Su İşleri Genel Müdürlüğü 12. Bölge Müdürlüğünün 28.12.2021 tarih ve E.1888103 sayılı; Nevşehir Çevre, Şehircilik ve İklim Değişikliği İl Müdürlüğünün 27.12.2021 tarih ve E.2552960 sayılı; Enerji ve Tabii Kaynaklar Bakanlığı, Maden ve Petrol İşleri Genel Müdürlüğünün 04.01.2020 tarihve E.2022005447 sayılı; Akpınar Kaymakamlığının 03.01.2020 tarihli ve E.1544 sayılı; Kırşehir Valiliği, İl Tarım Orman Müdürlüğünün 24.12.2021 tarihve E.3893393 sayılı; Kültür ve Turizm Bakanlığı, Yatırım İşletmeleri Genel Müdürlüğünün 13.01.2022 tarih ve E.2085619 sayılı; Kırşehir Çevre, Şehircilik ve İklim Değişikliği İl Müdürlüğünün 18.01.2022 tarih ve E.2736863 sayılı görüş yazıları ile konuya ilişkin Koruma Bölge Kurulu Müdürlüğü uzmanının 21.02.2022 tarih, 1230062 sayılı dosya inceleme raporu okundu, açıklamaları dinlendi, dosyasındaki bilgi ve belgeler incelendi, yapılan görüşme sonucunda;

Kırşehir ili, Akpınar ilçesi, Çalıburnu Köyü'nde bulunan, özel mülkiyete ait, 150 ada, 113 ve 114 parsellerin bir kısmında tespit edilen *Akçağıl Mevkii Tümülsü*'nün 2863 sayılı Yasanın 6. Maddesi kapsamına giren özellikler taşıması nedeniyle I. Derece Arkeolojik Sit alanı olarak tescil edilmesi isteminin uygun olduğuna;

- Bu doğrultuda hazırlanan ve kararımız eki olan 1/1000 ölçekli kadastral harita ile sit fişinin uygun olduğuna,
- Kırşehir ili, Akpınar ilçesi, Çalıburnu Köyü'nde bulunan, özel mülkiyete ait, 150 ada, 113 ve 114 parsellerin pafta, fen klasörü ve tapu kütüğü beyanlar hanesine "***bir kısmı I. Derece Arkeolojik Sit alanıdır***" şerhinin ilgili Tapu ve Kadastro Müdürlüklerince 13.03.2012 tarih ve 28232 sayılı Resmi Gazetede yayımlanarak yürürlüğe giren "Korunması Gerekli Taşınmaz Kültür Varlıklarının ve Sitlerin Tespit ve Tescili Hakkında Yönetmelik" gereği işlenmesine, işlem sonucuna ilişkin bilgi ve belgelerin Koruma Bölge Kurulu Müdürlüğüne iletilmesine,
- Sit alanı sınırları içinde kalan taşınmazlara yönelik Kültür ve Tabiat Varlıklarını Koruma Yüksek Kurulu'nun 05/11/1999 tarih ve 658 sayılı ilke kararının I. derece arkeolojik sit alanlarına ilişkin 1. Maddesinde belirtilen Koruma ve Kullanma Koşullarının geçerli olduğuna,
- Sit alanına ilişkin ilgili kurumlar tarafından süresi içinde Koruma Amaçlı İmar Planı hazırlanmasına,
- Tümülsü üzerinde yapılmış olan kaçak kazılar ile ilgili olarak Kaman Kalehöyük Arkeoloji Müzesi Müdürlüğünün 30.09.2021 tarih ve E.1765264 sayılı yazısı ile 2863 Sayılı Yasaya muhalefet edenler hakkında suç duyurusunda bulunulduğu belirtildiğinden tekrar suç duyurusunda bulunulmasına gerek olmadığına,
- Kaçak kazı çukurlarının kapanmaya yüz tutmuş olması ve tehlike arz etmemesi nedeniyle kapatılmasına gerek olmadığına,
- Sit alanında daha fazla tahribata neden olunmaması için taşınmazın belli aralıklarla kolluk kuvvetlerince kontrolünün sağlanmasına karar verildi.

ASLI GİBİDİR

AVRUPA KONSEYİ	DOĞAL VE KÜLTÜREL VARLIKLARI KORUMA ENVANTERİ	D.K.V.K.E	SİT	ENVANTER NO:	14
TÜRKİYE	KÜLTÜR VARLIKLARI VE MÜZELER GENEL MÜDÜRLÜĞÜ			HARİTA NO:	150 ADA, 113 PARSEL
İLİ: KIRŞEHİR	İLÇESİ: AKPINAR	MAHALLE KÖYÜ: ÇALIBURNU KÖYÜ	VEYA MEVKİLİ: Akçaağıl	KADASTRO:	150 ADA, 114 PARSEL
ADI: AKÇAAĞIL MEVKİLİ TÜMÜLÜSÜ				PAFTA:	

Akçaağıl Mevkii Tümülüsü' Çaliburnu köyünün yak 1 km batısında, tarım arazilerinin içerisinde, çevresine hakim bir noktada yer aldığı, doğal ve tarımsal faaliyetler sebebi ile oluşabilecek beşeri tahribata açık olduğu, tümülüsün güneybatı yamacında kapanmaya yüz tutmuş kaçak kazı çukurunun bulunduğu tespit edilmiştir. Tümülüsün Roma Dönemine ait olduğu değerlendirilmektedir.

ŞİMDİKİ TEHLİKELER : Doğal ve beşeri etkenler sonucu tahribatların oluşması

ŞİMDİKİ DURUM :

SİT POTANSİYELİ : I. DERECE ARKEOLOJİK SİT ALANI

KORUMA DERECE : I. (Birinci) DERECE ARKEOLOJİK SİT ALANI

ŞİMDİKİ KORUMA : Korumasız

HAZIRLAYANLAR: 22/12/ 2021

Kadriye TEKE Arkeolog *Kadriye TEKE*

ÖNERİLEN KORUMA : 1/1000 Ölçekli Kadastral harita üzerinde işaretli olduğu şekilde I. DERECE ARKEOLOJİK SİT ALANI olarak belirlenmesi.

Aytaç TANRISEVEN Harita Mühendisi *Aytaç TANRISEVEN*

KONTROL EDEN: Fatih ÇAPAR 22/12/2021
Koruma Bölge Kurulu Müdürü *Fatih ÇAPAR*


YAYIN DİZİSİ :


K.K.V.K.B.K. KARARLARI

GÖZLEMLER :

REVİZYON

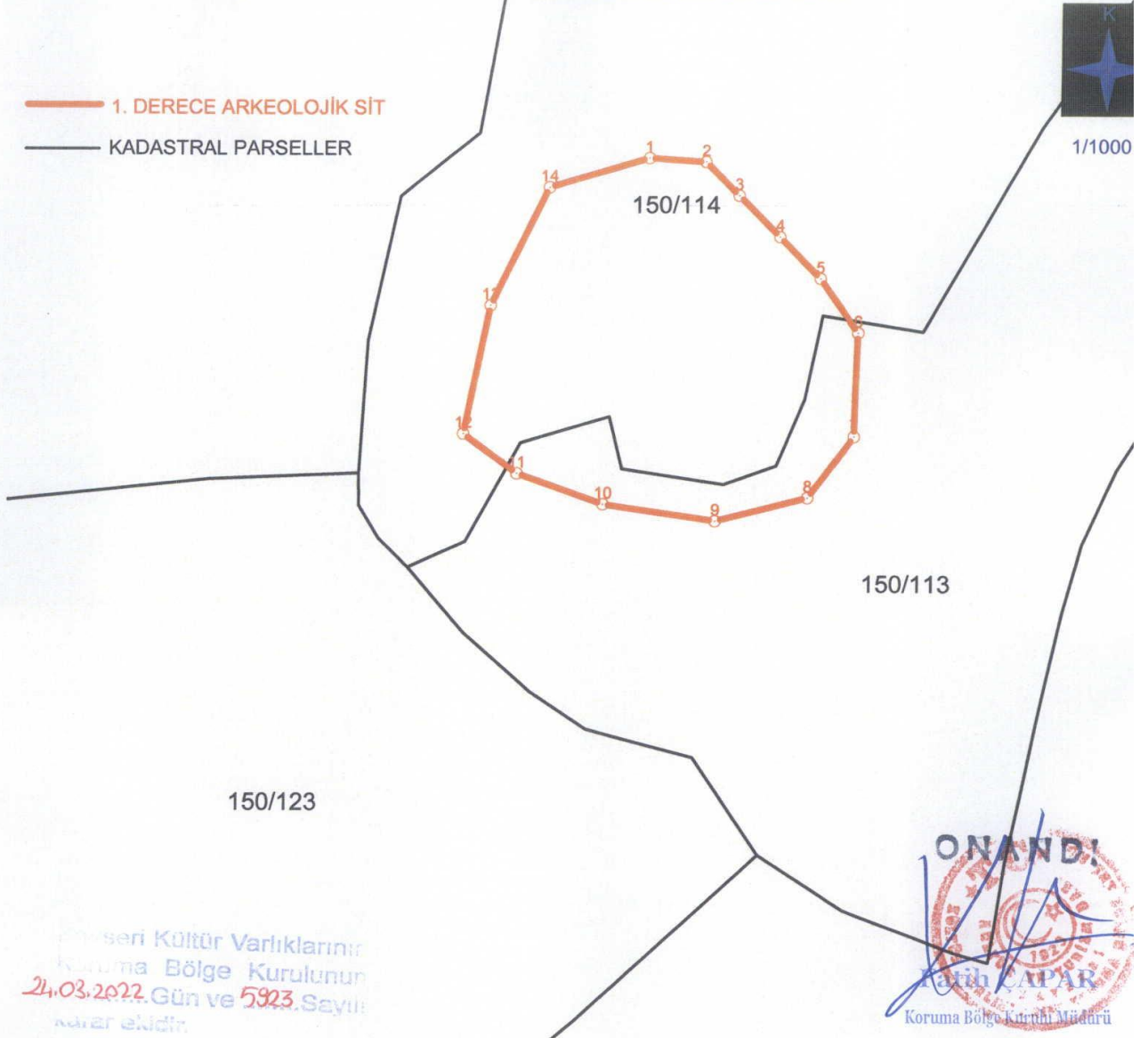
K.K.V.K.B.K. ONAYI : 24.03.2022 *Fatih ÇAPAR*





KIRŞEHİR İLİ, AKPINAR İLÇESİ, ÇALIBURNU KÖYÜ, 150 ADA 113 VE 114 PARSELLERDE YER ALAN
"AKÇAAĞIL MEVKİİ TÜRÜMÜSÜ" 1. DERECE ARKEOLOJİK SİT ALANI

— 1. DERECE ARKEOLOJİK SİT
— KADASTRAL PARSELLER



İlçesi Kültür Varlıklarını
Koruma Bölge Kurulunun
24.03.2022 Gün ve 5923.Sayı
Kararıdır.

ONANDI
Kadir ÇAPAR
Koruma Bölge Kurulu Müdürü

ED50 6 DERECE

Nokta No	Y	X
1	573894.665	4373361.958
2	573904.491	4373361.276
3	573910.359	4373355.407
4	573917.575	4373348.191
5	573924.757	4373340.873
6	573931.533	4373331.363
7	573930.941	4373313.198
8	573922.798	4373302.510
9	573906.608	4373298.363
10	573887.127	4373301.325
11	573872.055	4373306.656
12	573862.709	4373313.567
13	573867.251	4373336.010
14	573877.333	4373356.772

İTRF96 3 DERECE (33)

Nokta No	Y	X
1	573895.278	4374928.553
2	573905.108	4374927.871
3	573910.979	4374922.000
4	573918.197	4374914.781
5	573925.382	4374907.460
6	573932.161	4374897.946
7	573931.568	4374879.774
8	573923.423	4374869.082
9	573907.226	4374864.934
10	573887.737	4374867.897
11	573872.660	4374873.230
12	573863.310	4374880.143
13	573867.853	4374902.595
14	573877.939	4374923.365

NOT: İşbu Kadastral Harita 16.12.2021 tarihinde NETCAD ortamında TAKBİS veri tabanında İTRF96 datumunda temin edilen sayısal kadastral veri ile hazırlanmıştır.