

**T.C.**  
**KÜLTÜR VE TURİZM BAKANLIĞI**  
**DİYARBAKIR KÜLTÜR VARLIKLARINI**  
**KORUMA BÖLGE KURULU**  
**KARAR**

**Toplantı Tarihi ve No :29.03.2022-349**  
**Karar Tarihi ve No :29.03.2022-9185**  
**Dosya No :21.04.162**

**Toplantı Yeri**  
**DİYARBAKIR**

Diyarbakır İli, Çüngüş İlçesi, Geçit Mahallesi, Gümrek Mevkii'nde bulunan, herhangi bir sit alanında kalmayan, özel mülkiyete ait, tapunun 105 ada 58 nolu parselinde kayıtlı su değirmeninin tescili konusunun 2863 sayılı Kanun kapsamında değerlendirilmesi talebine ilişkin; Diyarbakır Kültür Varlıklarını Koruma Bölge Kurulu Müdürlüğünün 20.01.2022 tarih ve 1175708 sayılı uzman raporu, tescile yönelik kurum görüşlerinin istendiği Koruma Bölge Kurulu Müdürlüğünün 20.01.2022 tarih ve 2128955 sayılı yazısı; Diyarbakır Büyükşehir Belediye Başkanlığı İmar ve Şehircilik Dairesi Başkanlığı'nın 16.02.2022 tarih ve 57352 sayılı, Çüngüş Belediyesi Fen İşleri Müdürlüğü'nün 03.02.2022 tarih ve 1114 sayılı görüş yazıları okundu. Ekleri (rapor, fotoğraf vb.) ve konuya ilişkin bilgi, belgeler incelendi. Yapılan görüşmeler sonunda;

Diyarbakır İli, Çüngüş İlçesi, Geçit Mahallesi, Gümrek Mevkii'nde bulunan, herhangi bir sit alanında kalmayan, özel mülkiyete ait, tapunun 105 ada 58 nolu parselinde kayıtlı su değirmeni, 2863 sayılı Kanununun 6. maddesi ile Korunması Gerekli Taşınmaz Kültür Varlıklarının ve Sitlerin Tespit ve Tescili Hakkında Yönetmelik'in 4. Maddesinde belirtilen "Korunması Gerekli Taşınmaz Kültür Varlığı" niteliklerini gösterdiğinden, anılan Kanununun 7. maddesi kapsamında "Korunması Gerekli Taşınmaz Kültür Varlığı" olarak tesciline, yapı grubunun I. (birinci) grup yapı olarak belirlenmesine, hazırlanan tescil fişinin uygun olduğuna;

-2863 sayılı Kanununun 8. Maddesi kapsamında, 105 ada 58 nolu parseldeki su değirmeninin korunma alanı sınırlarının ekli koordinatlı krokide işaretlendiği şekilde belirlenmesine;

-13.03.2012 tarih ve 28232 sayılı Resmi Gazetede yayımlanarak yürürlüğe giren "Korunması Gerekli Taşınmaz Kültür Varlıklarının ve Sitlerin Tespit ve Tescili Hakkında Yönetmelik" gereği, ilgili Tapu Müdürlüğüne 105 ada 58 nolu parselin tapu kütüğünün beyanlar hanesine "Korunması Gerekli Taşınmaz Kültür Varlığı ve Korunma Alanıdır" şerhinin ifade edildiği şekilde konulmasına ve bu işleme ait bilgi-belgelerin Koruma Bölge Kurulu Müdürlüğüne iletilmesine;

-Tescilli su değirmeni ile korunma alanı sınırları içerisinde yapılacak olan her türlü fiziki ve inşaat (ifraz, tevhit, yeni parsel ihdası, imar uygulaması dâhil) uygulama öncesinde Koruma Bölge Kurulundan izin alınması gerektiğine karar verildi.

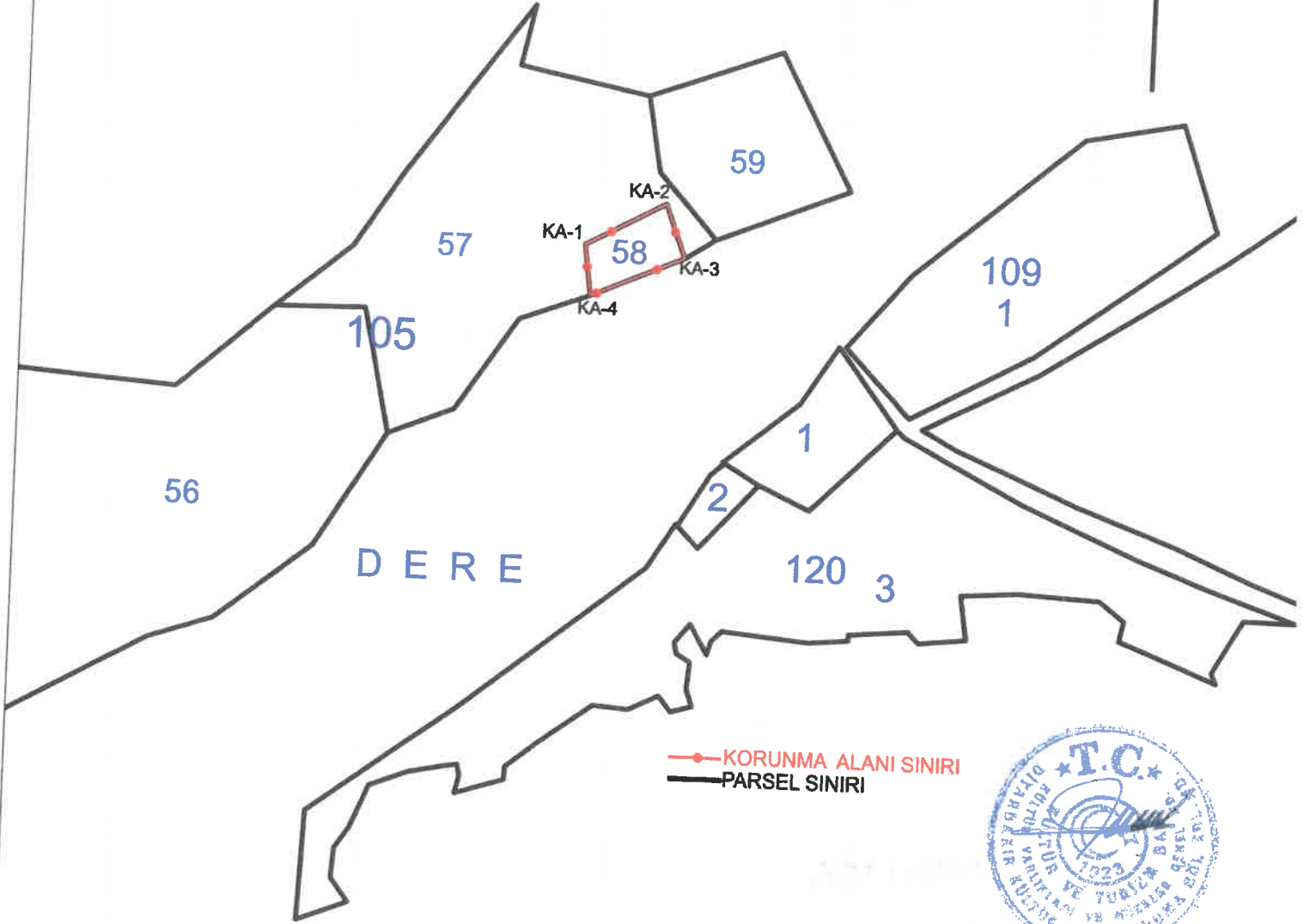
İli  
İlçesi  
Mahallesi  
Alan

DİYARBAKIR  
ÇÜNGÜŞ  
GEÇİTLİ  
SU DEĞİRMENİ KORUNMA ALANI

Ada/Parsel : 105/58

29.03.2022

9185



—●— KORUNMA ALANI SINIRI  
— PARSEL SINIRI



ITRF-3-39 KOOR.

Nokta No	Y	X
KA-1	523051.627	4228618.509
KA-2	523060.839	4228623.513
KA-3	523063.159	4228617.281
KA-4	523052.419	4228612.611

ED50-3-39 KOOR.

Nokta No	Y	X
KA-1	523067.322	4228799.804
KA-2	523076.534	4228804.808
KA-3	523078.854	4228798.576
KA-4	523068.114	4228793.906

Mehmet ÖZKAYA  
Harita Mühendisi


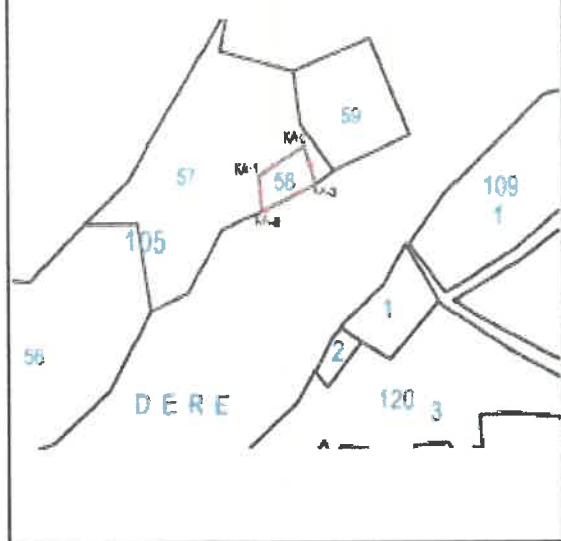
Ç. Bayal

19.8.22

AVRUPA KONSEYİ	DOĞAL VE KÜLTÜREL VARLIKLARI KORUMA ENVANTERİ (D.K.V.K.E)	ENVANTER NO:
TÜRKİYE	KÜLTÜR VARLIKLARI VE MÜZELER GENEL MÜDÜRLÜĞÜ	HARİTA NO:
İL: DİYARBAKIR	İLÇESİ: ÇÜNGÜŞ	MAHALLE/MEVKİ: Geçit Mahallesi
SOKAK VE KAPI NO:	KAD. :PAFTA: ADA: 105 PARSEL: 58	KORUMA DERECESESİ
ADI: SU DEĞİRMENİ	YAPTIRAN:	YAPAN:
	YAPIM TARİHİ:	KİTABE:
		MİMARİ ÇAĞI:
		VAKFIYE:
		ANITSAL
		1
		2
		3
		ÇEVRESEL
		1
		2
		3

**GENEL TANIM:** Çüngüş ilçe merkezinin kuş uçuşu olarak yaklaşık 3 km kadar güneybatısında kalan Geçit Köyü'nün kuzeybatısında bulunmaktadır. Değirmen, Çüngüş Çayı'nın kuzey kenarındaki kayalık alanda yer almaktadır.

KORUNMUŞLUK DURUMU: orta	TAŞIYICI YAPI: orta	CEPHE DURUMU: kötü	ÖRTÜ DURUMU: kötü	İÇ YAPI DURUMU: kötü	BEZEME DURUMU: -	RUTUBET DURUMU: -
--------------------------	---------------------	--------------------	-------------------	----------------------	------------------	-------------------



**GÖZLEMLER:** Korunması gerekli taşınmaz kültür varlığı özelliği göstermektedir.

**BUGÜNKÜ SAHİBİ:** **BAKIMINDAN SORUMLU OLAN:**

**YAPILAN ONARIMLAR:**

**AYRINTILI TANITIM:** Doğu-batı yönde dikdörtgen planlı olup, kaba yonu taştan yığma tekniğinde yapılmış olan değirmenin üst örtüsü yıkılmıştır. Taban döşemesi betonarmedir. Taban, betonarme kirişlerle ana kaya zemininden yükseltilerek yapının altında su akarı oluşturulmuştur. Değirmenin kuzey kısmındaki üst kotta bulunan kayalıklardan gelen su, metal borularla çarkın olduğu bölüme aktarılmıştır. Değirmen çarkı ve çark mili metal malzemelidir. Yapıda herhangi bir süsleme unsuru bulunmamaktadır. Günümüzde kullanılmayan yapı metruk haldedir.

TEKNİK BİLGİLER:	ISITMA SİSTEMİ:	
	KANALİZASYON:	
	SU:	
	ELEKTRİK:	

**ÖZGÜN KULLANIMI: DEĞİRMEN**

**BUGÜNKÜ KULLANIMI: Kullanılmıyor**

**ÖNERİLEN KULLANIMI: DEĞİRMEN**

**HAZIRLAYANLAR:**  
 Ahmet DEMİR  
 Arkeolog  
 Ahmet MIZRAK  
 Sanat Tarihçisi  
 Erdal DEMİR  
 Uzman  
 Hüseyin GÜLER  
 Arkeolog  
 29.03.2022



29.03.2022 9185

**KONTROL EDEN:**  
 Mehriban KARAASLAN  
 Bölge Kurulu Müdürü

YAYIN DİZİNİ :	EKLER :	
	RAPOR	X
	FOTOĞRAF	X
	RÖLÖVE PROJESİ	
	RESTORASYON PROJESİ	
	HARİTA	X
	KROKİ	X
	KİTABE	
VAKFIYE		
	TESCİL :	
	KARAR NO :	
	KARAR TARİHİ :	
	REVİZYON:	

*Handwritten signatures and notes at the bottom of the page.*



