

T.C.
KÜLTÜR VE TURİZM BAKANLIĞI
DIYARBAKIR KÜLTÜR VARLIKLARINI
KORUMA BÖLGE KURULU
KARAR

Tarihi ve No. :29.03.2022- 349
Karar Tarihi ve No. :29.03.2022 -9219
Dosya No :21.11.129

Toplantı Yeri
DIYARBAKIR

Diyarbakır İli, Lice İlçesi, Çağdaş Köyü sınırları içerisinde Köyiçi Mevkii'nde yer alan, herhangi bir sit alanında kalmayan, maliye hazinesi ve özel mülkiyete ait 129 ada 1,2,3 ve 4 nolu parsellerin tamamında ve 101 ada 1 nolu parsel, 123 ada 14,15,18 ve 19 nolu parseller, 130 ada 1 nolu parsel, 131 ada 2,3,4 ve 5 nolu parsellerin ise bir kısmında kalan "Çağdaş Kaya Mezarları" 2863 sayılı Kanununun 6. Maddesi kapsamında değerlendirilmesi talebine ilişkin Kültür Varlıkları ve Müzeler Genel Müdürlüğü'nün 03.11.2021/19.01.2022 tarihli ve 1877068/2125083 sayılı yazıları eki olan yüzey araştırması sonuç raporları, ilgili kurum görüşlerinin istendiği Diyarbakır Kültür Varlıklarını Koruma Bölge Kurulu Müdürlüğü'nün 06.01.2022 tarih ve E.2081009 sayılı yazısı, İller Bankası Diyarbakır Bölge Müdürlüğü'nün 11.01.2022 tarih ve 1377 sayılı yazısı, Karayolları 9. Bölge Müdürlüğü'nün 11.01.2022 tarih ve 695756 sayılı yazısı, Enerji ve Tabii Kaynaklar Bakanlığı Maden ve Petrol İşleri Genel Müdürlüğü'nün 13.01.2022 tarih ve E.2022018314 sayılı yazısı, Devlet Su İşleri Genel Müdürlüğü 10. Bölge Müdürlüğü'nün 24.01.2022 tarih ve 1963168 sayılı yazısı, Diyarbakır Büyükşehir Belediyesi İmar ve Şehircilik Daire Başkanlığı'nın 03.02.2022 tarih ve 54864 sayılı yazısı, Diyarbakır Kültür Varlıklarını Koruma Bölge Kurulu Müdürlüğü uzmanının hazırladığı 11.03.2022 tarih ve E.1266590 sayılı dosya inceleme raporu, okundu. Ekleri (Tescil Fişi, Kadastral Harita) ile konuya ilişkin bilgi belgeler incelendi.

-Diyarbakır İli, Lice İlçesi, Çağdaş Köyü sınırları içerisinde tespit edilen maliye hazinesi ve özel mülkiyete ait 129 ada 1,2,3 ve 4 nolu parsellerin tamamında ve 101 ada 1 nolu parsel, 123 ada 14,15,18 ve 19 nolu parseller, 130 ada 1 nolu parsel, 131 ada 2,3,4 ve 5 nolu parsellerin ise bir kısmında kalan "Çağdaş Kaya Mezarları" "Korunması Gerekli Kültür Varlığı" özelliği gösterdiğinden, 2863 sayılı kanunun Tespit ve Tescil ile ilgili 7. Maddesi uyarınca sınırları ekli krokide belirlendiği şekli ile I. Derece Arkeolojik Sit olarak tesciline, hazırlanan tescil fişinin uygun olduğuna,

-Tapu Müdürlüğünce, 129 ada 1,2,3 ve 4 nolu parsellerin tamamına " Tamamı I. Derece Arkeolojik Sit Alanıdır" ve 101 ada 1 nolu parsel, 123 ada 14,15,18 ve 19 nolu parseller, 130 ada 1 nolu parsel, 131 ada 2,3,4 ve 5 nolu parsellerin ise tapu kütüğünün beyanlar hanesine "Bir Kısmı I. Derece Arkeolojik Sit Alanıdır" şerhinin, ifade edildiği şekilde konulmasına ve bu işleme ait bilgi-belgelerin Koruma Bölge Kurulu Müdürlüğüne iletilmesine


-“Çağdaş Kaya Mezarları” nın bulunduğu alanın koruma esasları ve kullanma şartlarının, 2863 sayılı Kanununun 17. Maddesi gereğince Kültür ve Tabiat Varlıklarını Koruma Yüksek Kurulu'nun Arkeolojik Sitler koruma ve kullanma koşulları başlıklı 05.11.1999 gün ve 658 sayılı ilke kararının I. Maddesinde belirtilen hususlar çerçevesinde belirlenmesine,

-Kaçak kazıların önlenmesini sağlayıcı tedbirlerin ilgili birimlerce alınmasına, karar verildi.

| | | | | |
|----------------|---|------------|-------|--------------------|
| AVRUPA KONSEYİ | DOĞAL VE KÜLTÜREL VARLIKLARI KORUMA ENVANTERİ | D.K.V.K.E. | S İ T | ENVANTER NO |
| T Ü R K İ Y E | KÜLTÜR VARLIKLARI VE MÜZELER GENEL MÜDÜRLÜĞÜ | | | HARİTA NO |
| İLİ | Diyarbakır | İLÇESİ ; | Lice | MAH - KÖY: Çağdaş |
| ADI : | ÇAĞDAŞ KAYA MEZARLARI | | | PAFTA : ADA PARSEL |



GENEL TANIM: 2021 yılı yüzey araştırması sonucu tespit edilen Ana Kayaya oyulmuş "Çağdaş Kaya Mezarları" Çağdaş Köyü sınırları içerisinde Köyiçi mevkiinde yer almaktadır. Alanda birden çok kaya mezarına rastlanılmıştır. Kaya mezarlarının olduğu alan çağdaş köyünün ormanlık ve kayalık alanın içerisinde yayılım göstermiştir. Ayrıca ana kayaya oyulmuş olan kaya mezarının üst kısmında priketten tek katlı bir ev mevcuttur. Evin olduğu kısımdaki kaya mezarları günümüzde hayvan barınağı ve çeşitli amaçlar için kullanılmıştır. Bu yüzden kaya mezarlarında tahribatlar söz konusu ve mezarın içerisinde çöplerin olduğu görülmüştür. Üzerinde tek katlı ev yapılan kaya mezarının kuzeydoğu tarafında dört adet kaya mezarına daha rastlanılmıştır. Bu kısımdaki ana kayada çift katlı biçiminde iki tane kaya mezarı mevcuttur. Bu kısımda da kaya mezarlarında genel olarak tahribatlar söz konusudur. Bazı kaya mezarları tek klineli bazıları iki klineli, bazı kaya mezarları da üç klinelidir. Klinelerin bir kısmı ise tahrip edilmiştir.

| | | | |
|----------------------------|---|--------------------------------|--|
| ŞİMDİKİ TEHLİKELER: | Mera olarak kullanılmaktadır. | KORUMA DERECESİ | I.Derece |
| ŞİMDİKİ DURUM : | Alanda tahribatlar gözlemlenmiştir. | HAZIRLAYANLAR | 21.12.2021 Prof.Dr. İrfan YILDIZ |
| SİT POTANSİYELİ : | I.Derece Arkeolojik Sit Alanı. | Kontrol Eden: | Ali EREK (Arkeolog) |
| ŞİMDİKİ KORUMA : | Herhangi bir koruma önlemi bulunmamaktadır. | KORUMA KURULU KARARLARI | Mehriban KARAASLAN (Bölge Kurulu Müdürü) |
| ÖNERİLEN KORUMA : | Uyarı levhalarının konulması ve herhangi bir amaç için kullanılmaması | KORUMA KURULU ONAYI | |
| YAYIN DİZİSİ ; | | | |
| GÖZLEMLER : | Kaya mezarların çeşitli amaçlar için kullanıldığı gözlemlenmiştir. | | |



Mehriban KARAASLAN
Bölge Kurulu Müdürü
ASLI GÜNDÜR

Diyarbakır Kültür Varlıkları
Koruma Bölge Kurulunun
29.03.2022 tarih ve 9219
Sayılı Karar Ekidir.

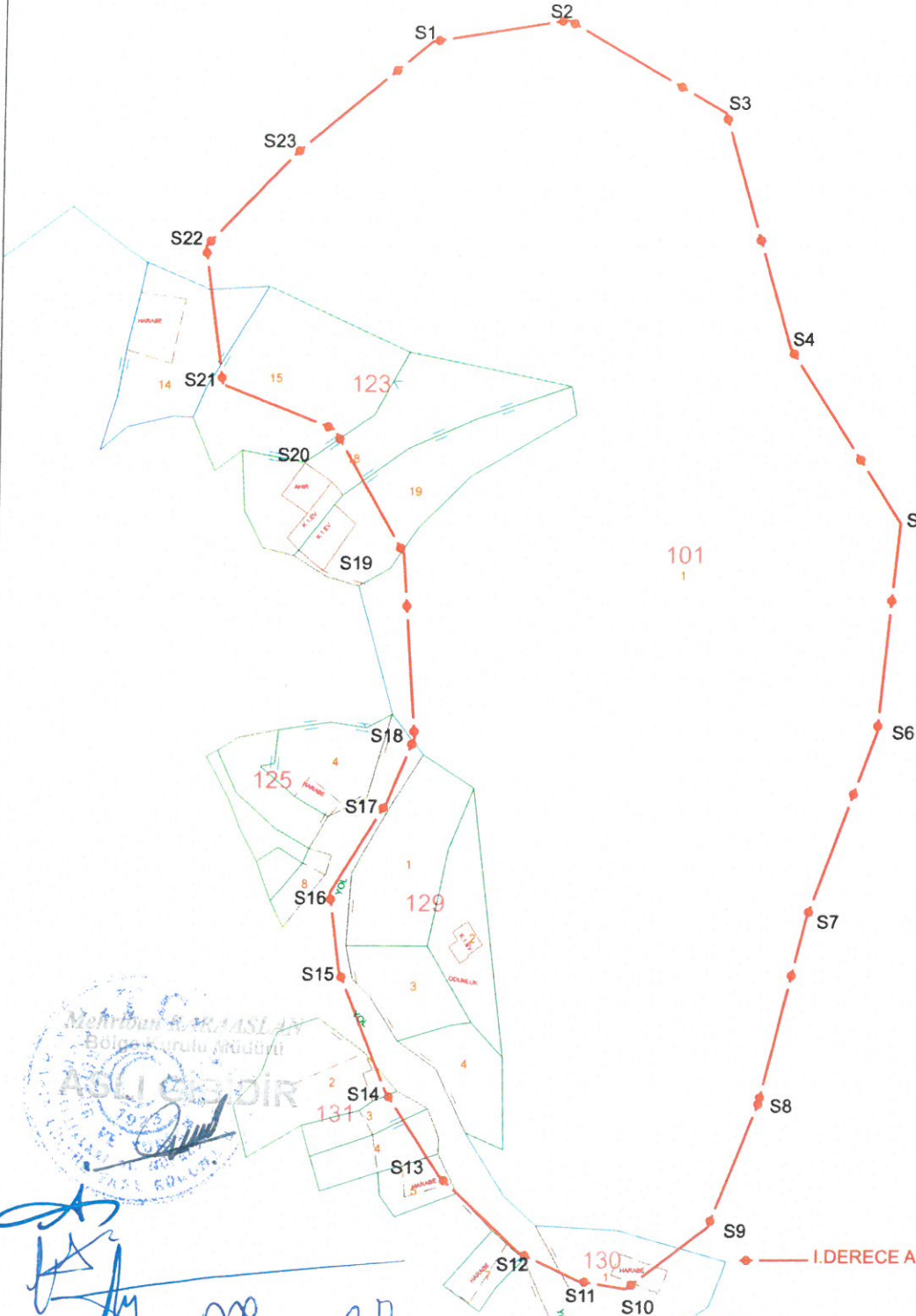


İli
İlçesi
Mahallesi
Alan

DIYARBAKIR
LİCE
ÇAĞDAŞ
ÇAĞDAŞ KAYA MEZARLARI

Tamamı Sit Alanında Kalan Ada/Parsel : 129/1, 129/2, 129/3, 129/4

Bir Kısmı Sit Alanında Kalan Ada/Parsel : 101/1, 123/14, 123/15, 123/18, 123/19,
130/1, 131/2, 131/3, 131/4, 131/5



ITRF-3-42 KOOR.

| Nokta No | Y | X |
|----------|------------|-------------|
| S1 | 381970.019 | 4251865.312 |
| S2 | 382001.147 | 4251870.040 |
| S3 | 382037.120 | 4251849.130 |
| S4 | 382052.630 | 4251795.910 |
| S5 | 382078.260 | 4251756.300 |
| S6 | 382073.648 | 4251708.883 |
| S7 | 382058.281 | 4251666.723 |
| S8 | 382048.036 | 4251624.562 |
| S9 | 382037.004 | 4251596.586 |
| S10 | 382018.630 | 4251582.590 |
| S11 | 382007.590 | 4251584.420 |
| S12 | 381993.730 | 4251590.900 |
| S13 | 381975.270 | 4251608.350 |
| S14 | 381962.870 | 4251627.620 |
| S15 | 381951.960 | 4251654.960 |
| S16 | 381949.640 | 4251672.680 |
| S17 | 381962.310 | 4251693.200 |
| S18 | 381968.310 | 4251707.720 |
| S19 | 381965.291 | 4251749.468 |
| S20 | 381949.057 | 4251777.680 |
| S21 | 381923.445 | 4251787.925 |
| S22 | 381919.190 | 4251819.211 |
| S23 | 381938.891 | 4251839.700 |

ED50-3-42 KOOR.

| Nokta No | Y | X |
|----------|------------|-------------|
| S1 | 381984.016 | 4252046.959 |
| S2 | 382015.144 | 4252051.688 |
| S3 | 382051.117 | 4252030.778 |
| S4 | 382066.627 | 4251977.557 |
| S5 | 382092.258 | 4251937.947 |
| S6 | 382087.645 | 4251890.530 |
| S7 | 382072.278 | 4251848.369 |
| S8 | 382062.033 | 4251806.208 |
| S9 | 382051.001 | 4251778.232 |
| S10 | 382032.627 | 4251764.236 |
| S11 | 382021.587 | 4251766.066 |
| S12 | 382007.727 | 4251772.546 |
| S13 | 381989.267 | 4251789.996 |
| S14 | 381976.867 | 4251809.266 |
| S15 | 381965.957 | 4251836.606 |
| S16 | 381963.637 | 4251854.326 |
| S17 | 381976.307 | 4251874.847 |
| S18 | 381982.307 | 4251889.367 |
| S19 | 381979.288 | 4251931.115 |
| S20 | 381963.054 | 4251959.328 |
| S21 | 381937.442 | 4251969.572 |
| S22 | 381933.186 | 4252000.858 |
| S23 | 381952.888 | 4252021.348 |



Handwritten signatures and initials in blue ink, including the name 'C.D. Bayrak' at the bottom.

Y.C.
Diyarbakır Kültür Varlıklarını
Koruma Bölge Kurulunun
29.07.2022 tarih ve 9219
Sayılı Kararıyla TBİ'dir.

Mehmet ÖZKAYA
Harita Mühendisi