



T.C.
KÜLTÜR VE TURİZM BAKANLIĞI
ÇANAKKALE KÜLTÜR VARLIKLARINI KORUMA BÖLGE KURULU
K A R A R

Toplantı Tarihi ve No : 28.03.2022 / 351
Karar Tarihi No : 28.03.2022 / 7699

17.09.2111
Toplantı Yeri
ÇANAKKALE

Çanakkale İli, Gökçeada İlçesi, Dereköy Köyü'nde yer alan, özel mülkiyete ait, tarla niteliğindeki, 358 ada 6 parsel numaralı taşınmazda Çanakkale KVKBK Müdürlüğü uzmanlarınca yapılan inceleme sonucunda tespit edilen su değirmeni için Çanakkale K.V.K.B.K. Müdürlüğü'nün 27.01.2022 tarih ve 2149380 sayılı yazısı ve eki ile 2863 sayılı Yasa'nın 7. Maddesinde belirtilen ilgili ve faaliyetleri etkilenen kurum kuruluşların görüşül istenen ve ilgili kurumların görüşleri iletilen su değirmeninin Korunması Gerekli Taşınmaz Kültür Varlığı olarak tescil edilmesine yönelik hazırlanarak 23.03.2022 tarihinde ve 1288937 sayısı ile kayda giren uzman raporu ve ekleri okundu, konu dosyası incelendi, yapılan görüşmeler sonucunda;

Çanakkale İli, Gökçeada İlçesi, Dereköy Köyü sınırları içerisinde yer alan, özel mülkiyete ait, tarla niteliğindeki, 358 ada 6 parsel numaralı taşınmazda bulunan su değirmeninin 2863 sayılı Yasa'nın 6. Maddesinde belirtilen özellikleri taşıdığından Korunması Gerekli Taşınmaz Kültür Varlığı olarak tesciline, koruma grubunun 1.grup olarak belirlenmesine, hazırlanan tescil fişinin ve koruma alanı sınırlarını gösteren 1/1000 ölçekli koordinatlı haritanın uygun olduğuna, ilgili tapu müdürlüğüne 358 ada 6 parsel numaralı taşınmazın tapu kütüğünün beyanlar hanesine "Bir Kısımında 2. Grup Korunması Gerekli Taşınmaz Kültür Varlığı (Su Değirmeni) bulunmaktadır." şeklinde; 358 ada 8 parsel numaralı taşınmazın tapu kütüğünün beyanlar hanesine ise "Bir kısmı 358 ada 6 parselde yer alan 2. Grup Korunması Gerekli Taşınmaz Kültür Varlığı olarak tescilli su değirmeninin korunma alanında kalmaktadır." şeklinde şerh konulmasına karar verildi.

ASLI GİBİDİR

ÇANAKKALE İLİ, GÖKÇEADA İLÇESİ, DEREKÖY KÖYÜ, 358 ADA, 6 PARSELDE YER ALAN,
KORUNMASI GEREKLİ TAŞINMAZ KÜLTÜR VARLIĞINA (SU DEĞİRMENİ) İLİŞKİN,
KORUNMA ALANI HARİTASI

ASLİ GİBİ TİR
E. Çagrıyan ESİRMEZ
Koruma Bölge Kurulu Müdürü

Çanakkale KVKBK'nun...
Gün ve...
ekidir.

Mehmet ABAY
Harita Mühendisi
Ç.Kale K.V.K.B.K.Mdlüğü

- KADASTRAL PARSEL SINIRI
●●●●●●●● KORUNMA ALANI SINIRI
▨ KORUNMASI GEREKLİ TAŞINMAZ KÜLTÜR VARLIĞI (SU DEĞİRMENİ)

KORUNMA ALANI SINIR KOORDİNATLARI

Nokta No	Y	X
K1	395131.010	4447847.100
K2	395170.229	4447847.100
K3	395170.229	4447827.942
K4	395170.229	4447817.920
K5	395130.085	4447818.471
K6	395120.225	4447827.681
K7	395131.980	4447843.014
K8	395130.695	4447843.091

ED50-3 DERECE

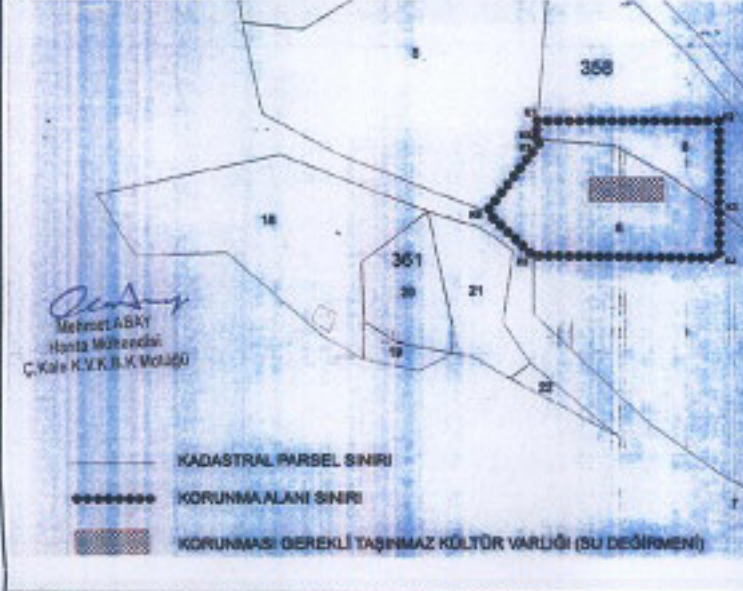
UYGUNDUR
7.03.2022
E. Çagrıyan
D. Koyunç
SMM

AVRUPA KONSEYİ	KÜLTÜREL VARLIKLARIN KORUMA ENVANTERİ	D.K.V.K.E.	ANIT	ENVANTER NO:
TÜRKİYE				HARİTA NO:
İLİ: ÇANAKKALE	İLÇESİ: GÖKÇEADA İLÇESİ	MAHALLE KÖYÜ: DEREKÖY KÖYÜ	KORUMA DERECEŚİ	ANITSAL
SOKAK VE KAPI NO:		KADASTRO PAFTA: ADA: 358 PARSEL: 6		ÇEVRESEL
ADI: SU DEĞİRMENİ	YAPTIRAN:	YAPAN:	MİMARİ ÇAĞI:	S.M.Ö.
	YAPIM TARİHİ: 20 yy.	KİTABE:	VAKFIYE:	2. GRU


GENEL TANIM: Çanakkale İli, Gökçeada İlçesi, Dereköy Köyü'nde yer almaktadır.

KORUMA DURUMU	A	İYİ	TAŞIYICI YAPI	A	DIŞ YAPI	A	ÜST YAPI	A	İÇ YAPI	A	SÜSLEME- ELEMENLARI	A	RUTUBET	A	YOK
B	B	ORTA	B	B	B	C	B	B	B	B		B	B	B	İZİ VAR
C	C	FENA	C	C	C	C	C	C	C	C		C	C	C	ÖNEMLİ

HARİTA PLANI:



FOTOĞRAF



GÖZLEMLER: Herhangi bir amaçla kullanılmamaktadır.

BUGÜNKÜ SAHİBİ: ÖZEL

BAKIMINDAN SORUMLU OLMASI GEREKEN KURULUŞ:

YAPILAN ONARIMLAR:

AYRINTILI TANIM: Dereköy Köyü'nde, özel mülkiyete ait, 358 ada 6 parsel numaralı, 5.522,79 m² yüzölçümüne sahip, tarla niteliğindeki taşınmazda bir adet su değirmeni kalıntısı bulunmaktadır. Su değirmenlerini sınıflandırmanın ana yolundan biri değirmenin dönüş şekline bakmaktır (dikkey veya yatay). Dikkey su değirmenleri diğli mekanizması vasıtasıyla dikkey bir su çarkı ile beslenirken, yatay su değirmenleri böyle bir mekanizmaya sahip olmayan yatay bir su çarkı ile donatılmıştır. Dereköy-Uğurlu Yolunun kenarında yer alan vadi içinde bulunan ve Dereköy Köyü 358 ada 6 parsel numaralı taşınmazda yer alan su değirmenin (yatay) 235 ada 3 parsel numaralı taşınmazda tespit edilen su değirmenin 170 metre kadar hafif kuzeybatısında yer aldığı tespit edilmiştir. Bölgede bilinen su değirmenlerinin tamamı yatay tarzda inşa edilmiştir. Değirmenin beton ve taş kullanılarak yapılmış ana oluk kısmı sağlam olmakla birlikte, geriye kalan tüm bölümleri yıkılmış vaziyettedir. Ana oluğun arkasında yer alan ve suyun biriktiği havuz alanı sağlam şekilde durmaktadır. Harap durumda ve kısmen yabani otlarla kaplıdır.

TEKNİK BİLGİLER

SU ELEKTRİK ISITMA KANALİZASYON

ORJİNAL KULLANIMI: SU DEĞİRMENİ

BUGÜNKÜ KULLANIMI: HERHANGİ BİR AMAÇ İÇİN KULLANILMAMAKTADIR.

ÖNERİLEN KULLANIMI: SU DEĞİRMENİ

HAZIRLAYANLAR:

Handan ÖZALPAY Arkeolog

Hakan BAŞYEGİT Arkeolog

EKLER:



RAPOR

FOTOĞRAF X

RÖLÖVE PROJESİ

RESTORASYON PROJESİ

HARİTA X

KROKİ

KİTABE

VAKFIYE


KONTROL EDEN:

E. Çağman ESİRGEMEZ

Koruma Bölge Kurulu Müdürü

Çanakkale KVKBK'nun 22.01.2022
Gün ve 2619 Sayılı karar
ekidir.

ASLI GIBİDİR
E. Çağman ESİRGEMEZ
Koruma Bölge Kurulu Müdürü



E. Cahit ESİRGE MEZ
Koruma Bölge Kurulu

ASLI GIBİDİR
E. Cahit ESİRGE MEZ
Koruma Bölge Kurulu

