

**T.C.**  
**KÜLTÜR VE TURİZM BAKANLIĞI**  
**DIYARBAKIR KÜLTÜR VARLIKLARINI**  
**KORUMA BÖLGE KURULU**  
**KARAR**

**Tarihi ve No.** : 26.04.2022-353  
**Karar Tarihi ve No.** : 26.04.2022-9305  
**Dosya No** : 21.05.122

**Toplantı Yeri**  
**DIYARBAKIR**

Diyarbakır İli, Dicle İlçesi, Altay köyü, Havuz mevki sınırları içerisinde bulunan, herhangi bir sit alanında yer almayan, mülkiyeti köy tüzel kişiliğine ait, niteliği mezarlık olan, tapunun 520 no.lu parselinde kayıtlı, mezarlık alanının tescil talebine ilişkin; ilgili kurum görüşlerinin istendiği Diyarbakır Kültür Varlıklarını Koruma Bölge Kurulu Müdürlüğü'nün 03.03.2022 tarihli ve E. 2261119 sayılı yazısı ile Diyarbakır Büyükşehir Belediye Başkanlığı ile Dicle Belediye Başkanlığından kurum görüşünün istenmesi, Diyarbakır Büyükşehir Belediye Başkanlığı İmar ve Şehircilik Dairesi Başkanlığı' nın 15.03.2022 tarih ve E. 61974 sayılı yazısı ile Dicle Belediye Başkanlığı İmar ve Şehircilik Müdürlüğü' nün 21.03.2022 tarih ve E.1879 sayılı kurum görüş yazısı; taşınmazın kadastral haritasının istendiği Diyarbakır Kültür Varlıklarını Koruma Bölge Kurulu Müdürlüğü'nün 03.03.2022 tarihli ve E. 2261603 sayılı yazısı; Diyarbakır Kadastro Müdürlüğü'nün 18.03.2022 tarih ve E.4420570 sayılı yazısı ile Diyarbakır Kültür Varlıklarını Koruma Bölge Kurulu Müdürlüğü'nün 03.03.2022 tarih ve E.1250591 sayılı uzman raporu okundu. Ekleri (Tescil Fişi, Kadastral Harita) ile konuya ilişkin bilgi belgeler incelendi.

Diyarbakır İli, Dicle İlçesi, Altay köyü, Havuz mevki sınırları içerisinde yer alan ve herhangi bir sit alanında kalmayan, mülkiyeti köy tüzel kişiliğine ait, niteliği mezarlık olan 520 no.lu parsel sınırları içerisinde kalan " Mezarlık Alanı"; 2863 sayılı Kanunun 6. maddesi ile Korunması Gerekli Taşınmaz Kültür Varlıklarının ve Sitlerin Tespit ve Tescili Hakkında Yönetmelik'in 4. Maddesinde belirtilen "Korunması Gerekli Taşınmaz Kültür Varlığı" niteliklerini gösterdiğinden, anılan Kanunun 7. maddesi kapsamında "Korunması Gerekli Taşınmaz Kültür Varlığı" olarak tesciline, yapı grubunun I.(birinci) Grup yapı olarak belirlenmesine, hazırlanan tescil fişinin uygun olduğuna;

-2863 sayılı Kanunun 8. Maddesi kapsamında, Mezarlık Alanı'nın korunma alanı sınırlarının ekli koordinatlı krokide işaretlendiği şekilde belirlenmesine;

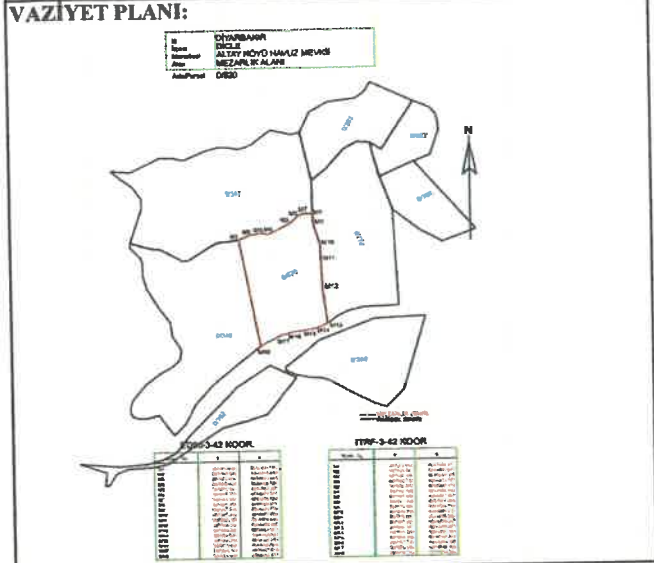
-13.03.2012 tarih ve 28232 sayılı Resmi Gazetede yayımlanarak yürürlüğe giren "Korunması Gerekli Taşınmaz Kültür Varlıklarının ve Sitlerin Tespit ve Tescili Hakkında Yönetmelik" gereği, ilgili Tapu Müdürlüğünce 520 no.lu parselin tapu kütüğünün beyanlar hanesine " Tamamı Korunması Gerekli I. (birinci) Grup Taşınmaz Kültür Varlığı ve Korunma Alanıdır" şerhinin, ifade edildiği şekilde konulmasına ve bu işleme ait bilgi-belgelerin Koruma Bölge Kurulu Müdürlüğüne iletilmesine;

- Mezarlık alanı ile korunma alanı sınırları içerisinde yapılacak olan her türlü fiziki ve inşai (ifraz, tevhit, yeni parsel ihdası, imar uygulaması dâhil) uygulama öncesinde Koruma Bölge Kurulundan izin alınması gerektiğine; karar verildi.

AVRUPA KONSEYİ	DOĞAL VE KÜLTÜREL VARLIKLARI KORUMA ENVANTERİ (D.K.V.K.E)	ANIT	ENVANTER NO:		
T Ü R K İ Y E	KÜLTÜR VARLIKLARI VE MÜZELER GENEL MÜDÜRLÜĞÜ		HARİTA NO:		
İLİ: Diyarbakır	İLÇESİ: Dicle	MAHALLE/MEVKİ: Altay Köyü/ Havuz Mevki	KORUMA DERECESESİ	ANITSAL	1 2 3
SOKAK VE KAPI NO:	KADASTRO:PAFTA: ADA: PARSEL:520		ÇEVRESEL	1 2 3	
ADI : Mezarlık Alanı	YAPTIRAN:	YAPAN:	MİMARİ ÇAĞI:		
	YAPIM TARİHİ:	KİTABE:	VAKFIYE:		

**GENEL TANIM :** Diyarbakır İli, Dicle İlçesi, Altay Köyü, Havuz mevki, 520 no.lu parselde yer almaktadır. Günümüzde de köy mezarlığı olarak kullanılmaktadır.

KORUNMUŞLUK DURUMU:	TAŞIYICI YAPI:	CEPHE DURUMU:	ÖRTÜ DURUMU:	İÇ YAPI DURUMU:	BEZEME DURUMU:	RUTUBET DURUMU:
---------------------	----------------	---------------	--------------	-----------------	----------------	-----------------



**GÖZLEMLER..** Alanda yer alan mezarlıkların tahrip olduğu gözlemlenmiştir. Günümüzde de köy mezarlığı olarak kullanılmaktadır.

BUGÜNKÜ SAHİBİ: Köy Tüzel Kişiliği	BAKIMINDAN SORUMLU OLAN: Köy Tüzel Kişiliği
------------------------------------	---

**YAPILAN ONARIMLAR:**

**AYRINTILI TANITIM:** Parsel yüzeyinde niteliksiz mezarların yanı sıra özgün nitelikli dağınık halde bulunan korunması gerekli nitelikte mezarlar bulunmaktadır. Mezarlar bazalt ve kalker malzemeden yapılmıştır. Alanda yer alan mezarların bir kısmı toprak yüzeyinde olup gövde kısmı yarım yuvarlak formda yapılmış bir kısmı ise toprak üzerinde yarım yuvarlak gövdenin taşıdığı iki ayak üzerine oturtulmuştur. Değişik formda olan mezar taşlarının bir kısmında Arapça yazılar yer almaktadır. Alanda yer alan bir çok mezarın tahrip olduğu tespit edilmiştir.

TEKNİK BİLGİLER:	ISITMA SİSTEMİ:	
	KANALİZASYON:	x
	SU:	x
	ELEKTRİK:	x

ÖZGÜN KULLANIMI: Kilise

BUGÜNKÜ KULLANIMI: Mezarlık

ÖNERİLEN KULLANIMI: Mezarlık

HAZIRLAYANLAR:  
Fatma GÖRGÜN (Sahat/Tarihçi)

Melehat SIFAN DAĞLI (Arkeolog)

KONTROL EDEN:

Mehriban KARAASLAN  
Bölge Kurulu Müdürü

**YAYIN DİZİNİ :**

- 1-
- 2-
- 3-
- 4-






<b>EKLER :</b>	
RAPOR X	
FOTOĞRAF X	
HARİTA X	
KROKİ X	
KİTABE	
VAKFIYE	

TESCİL KARAR NO	
KARAR TARİHİ :	

Diyarbakır Kültür Varlıkları Koruma Bölge Kurulunun  
26.04.2022 tarih ve 9305

*Handwritten signatures and notes at the bottom of the page, including a large signature on the left and several smaller ones on the right.*







İli  
İlçesi  
Mahallesi  
Alan

DİYARBAKIR  
DİCLE  
ALTAY KÖYÜ HAVUZ MEVKİİ  
MEZARLIK ALANI

Ada/Parsel : 0/520

T.C.  
Diyarbakır Kültür Varlıklarını  
Koruma Bölge Kurulunun  
26.04.2022 tarih ve ...9305  
Sayılı Karar Eki dir.



Mehriban KARAASLAN  
Bölge Kurulu Müdürü  
ASLI GIBİDİR

MEZARLIK SINIRI  
PARSEL SINIRI

ED50-3-42 KOOR.

ITRF-3-42 KOOR.

Nokta No	Y	X
M1	587038.589	4244491.119
M2	587045.596	4244494.249
M3	587052.816	4244495.644
M4	587058.434	4244494.785
M5	587072.541	4244502.287
M6	587077.710	4244507.457
M7	587081.550	4244509.229
M8	587087.409	4244508.817
M9	587087.749	4244501.756
M10	587091.943	4244487.322
M11	587092.359	4244476.646
M12	587093.300	4244455.645
M13	587096.235	4244431.621
M14	587091.060	4244428.927
M15	587082.553	4244427.013
M16	587073.408	4244425.666
M17	587066.319	4244423.610
M18	587051.999	4244416.167

Nokta No	Y	X
M1	587022.905	4244309.511
M2	587029.911	4244312.641
M3	587037.132	4244314.035
M4	587042.750	4244313.177
M5	587056.857	4244320.679
M6	587062.026	4244325.848
M7	587065.866	4244327.620
M8	587071.725	4244327.208
M9	587072.065	4244320.148
M10	587076.259	4244305.713
M11	587076.675	4244295.038
M12	587077.616	4244274.037
M13	587080.551	4244250.013
M14	587075.376	4244247.319
M15	587066.869	4244245.405
M16	587057.724	4244244.058
M17	587050.635	4244242.002
M18	587036.315	4244234.559

Mehmet ÖZKAYA  
Harita Mühendisi

Handwritten signatures and notes at the bottom of the page.