

T.C.
KÜLTÜR VE TURİZM BAKANLIĞI
DIYARBAKIR KÜLTÜR VARLIKLARINI
KORUMA BÖLGE KURULU
KARAR

Tarihi ve No. :26.04.2022- 353
Karar Tarihi ve No. :26.04.2022 -9309
Dosya No :21.12.250

Toplantı Yeri
DIYARBAKIR

Diyarbakır İli, Silvan İlçesi, Kazandağı Köyü sınırları içerisinde Abdibey Mağarası Mevkii'nde yer alan, herhangi bir sit alanında kalmayan, maliye hazinesi ve özel mülkiyete ait 147 ada 10, 11, 12, 13, 14 ve 15 nolu parsellerin tamamında ve 147 ada 8, 9, 18, 19 ve 20 nolu parsellerin ise bir kısmında kalan "Tarımova Eski Yerleşim Yeri ve Kaya Mezarları" 2863 sayılı Kanunun 6. Maddesi kapsamında değerlendirilmesi talebine ilişkin Enerji ve Tabii Kaynaklar Bakanlığı Türkiye Petrolleri Arama Ortaklığı Arama Daire Başkanlığı'nın 27.01.2022 tarih ve 168025 sayılı yazısı ve ekleri, ilgili kurum görüşlerinin istendiği Diyarbakır Kültür Varlıklarını Koruma Bölge Kurulu Müdürlüğü'nün 24.02.2022 tarih ve E.2238103 sayılı yazısı, İller Bankası Diyarbakır Bölge Müdürlüğü'nün 28.02.2022 tarih ve 7392 sayılı yazısı, Silvan Belediye Başkanlığı, İmar ve Şehircilik Müdürlüğü'nün 01.03.2022 tarih ve 6721 sayılı yazısı, Enerji ve Tabii Kaynaklar Bakanlığı Maden ve Petrol İşleri Genel Müdürlüğü'nün 07.03.2022 tarih ve E.2022073870 sayılı yazısı, Karayolları 9. Bölge Müdürlüğü'nün 14.03.2022 tarih ve 758210 sayılı yazısı, Devlet Su İşleri Genel Müdürlüğü 10. Bölge Müdürlüğü'nün 17.03.2022 tarih ve 2124209 sayılı yazısı, Diyarbakır Büyükşehir Belediyesi İmar ve şehircilik Daire Başkanlığı'nın 28.03.2022 tarih ve 63848 sayılı yazısı, Diyarbakır Kültür Varlıklarını Koruma Bölge Kurulu Müdürlüğü uzmanının hazırladığı 22.02.2022 tarih ve E.1232576 sayılı raporu, okundu. Ekleri (Tescil Fişi, Kadastral Harita) ile konuya ilişkin bilgi belgeler incelendi.

- Diyarbakır İli, Silvan İlçesi, Kazandağı Köyü sınırları içerisinde Abdibey Mağarası Mevkii'nde yer alan, herhangi bir sit alanında kalmayan, maliye hazinesi ve özel mülkiyete ait 147 ada 10, 11, 12, 13, 14 ve 15 nolu parsellerin tamamında ve 147 ada 8, 9, 18, 19 ve 20 nolu parsellerin ise bir kısmında kalan "Tarımova Eski Yerleşim Yeri ve Kaya Mezarları" 'Korunması Gerekli Kültür Varlığı' özelliği gösterdiğinden, 2863 sayılı kanunun Tespit ve Tescil ile ilgili 7. Maddesi uyarınca sınırları ekli krokide belirlendiği şekli ile I. Derece Arkeolojik Sit olarak tesciline, hazırlanan tescil fişinin uygun olduğuna,



-Tapu Müdürlüğünce, Diyarbakır İli, Silvan İlçesi, Kazandağı Köyü 147 ada 10, 11, 12, 13, 14 ve 15 nolu parsellerin tamamına " Tamamı I. Derece Arkeolojik Sit Alanıdır" ve 147 ada 8, 9, 18, 19 ve 20 nolu parsellerin ise tapu kütüğünün beyanlar hanesine "Bir Kısmı I. Derece Arkeolojik Sit Alanıdır" şerhinin, ifade edildiği şekilde konulmasına ve bu işleme ait bilgi-belgelerin Koruma Bölge Kurulu Müdürlüğüne iletilmesine,

- 'Tarımova Eski Yerleşim Yeri ve Kaya Mezarları'nın tapulama harici alanda kalan kısmında ise kültür varlığı şerhi yapılamadığından, 13.03.2012 tarih ve 28232 Resmi Gazetede yayımlanarak yürürlüğe giren "Korunması Gerekli Taşınmaz Kültür Varlıklarının ve Sitlerin Tespit ve Tescili Hakkında Yönetmelik" gereği Tescil İşlemlerinin 8. maddesinin (d ve e) bentleri gereğince, bu alanda yapılacak yeni bir sınırlandırma ve parsel ihdasında Diyarbakır Kültür Varlıklarını Koruma Bölge Kurulundan izin alınması gerektiğine,

-"Tarımova Eski Yerleşim Yeri ve Kaya Mezarları" nın bulunduğu alanın koruma esasları ve kullanma şartlarının, 2863 sayılı Kanunun 17. Maddesi gereğince Kültür ve Tabiat Varlıklarını Koruma Yüksek Kurulu'nun Arkeolojik sitler koruma ve kullanma koşulları başlıklı 05.11.1999 gün ve 658 sayılı ilke kararının I. Maddesinde belirtilen hususlar çerçevesinde belirlenmesine,

-Kaçak kazıların önlenmesini sağlayıcı tedbirlerin ilgili birimlerce alınmasına, karar verildi.

AVRUPA KONSEYİ T Ü R K İ Y E	DOĞAL VE KÜLTÜREL VARLIKLARI KORUMA ENVANTERİ KÜLTÜR VARLIKLARI VE MÜZELER GENEL MÜDÜRLÜĞÜ	D.K.V.K.E. S i T	ENVANTER NO HARİTA NO
İli Diyarbakır	İLÇESİ; Silvan	MAH - KÖY: Kazandağı	PAFTA : ADA PARSEL
ADI: Tarımova Eski Yerleşim Yeri ve Kaya Mezarları			
GENEL TANIM: Tarımova eski yerleşim yeri ve kaya mezarları; Kazandağı Köyünün 1 km güneyinde yer almaktadır. Yerleşim yeri ve kaya mezarı'nın çevresinde düzlük tarım arazileri mevcut olup alan ise çevresine göre yüksek ve bir kısmı kayalıklardan oluşmaktadır. Kaya mezarı ise ana kayaya oyulmuş olup girişi batıya bakmaktadır. Mezar odasına girildiğinde mezar odasının hemen sağında ve solunda klineler bulunmaktadır. Klinelerin yanında küçük nişler gözlemlenmiştir. Mezar odasının içerisinde ikinci bir mezar odası daha görülmüş olup bu mezar odası ön mezar odasından bir kemerle ayrılmıştır. Kemer ayaklarında bezemelerin olduğu görülmüştür. İkinci mezar odasında da üç tane kline bulunmakta ve klineler yerden yaklaşık 20-30 cm yüksekte yer almaktadır. İkinci mezar odasının sağındaki ve solundaki klineler ise tahrip edilmiştir. Mezar odasının içerisinde moloz taşlar ve hayvan pislikleri yer almakta olup muhtemelen ahır olarak kullanılmıştır. Mezar odası genel olarak 4x7 m ebatlarında yüksekliği de yaklaşık 2 m ve düz biçimindedir. Alanda kaya mezarları dışında ana kaya oyulmuş irili ufaklı oyuklar mevcuttur. Bu oyukların mezar odası amacıyla açılıp yarıda mı bırakılmış yoksa başka amaçların için kullanıldığı tam olarak anlaşılamamıştır. Ayrıca alana yayılmış olarak birden çok sarnıç yer almaktadır. Bu sarnıçların çoğunun dolgu malzemeye kapandığı görülmüştür. Alanın genelinde ve yoğunlukla yerleşimin tepe noktasında seramik buluntalara rastlanılmıştır. Seramik buluntular form vermese çoğunlukla roma dönemi seramikleri olduğu anlaşılmıştır. Alanda belli kısımlara yığılmış moloz taşlar da görülmektedir. Bu moloz taşların yapı kalıntılarına ait olduğu düşünülmektedir.			
ŞİMDİKİ TEHLİKELER:		Mera olarak kullanılmaktadır.	
ŞİMDİKİ DURUM :		Alanda tahribatlar gözlemlenmiştir.	
SİT POTANSİYELİ:		I.Derece Arkeolojik Sit Alanı.	
ŞİMDİKİ KORUMA :		Herhangi bir koruma önlemi bulunmamaktadır.	
ÖNERİLEN KORUMA :		Uyarı levhalarının konulması ve alanın etrafının tel çitlerle çevrilmesi	
YAYIN DİZİSİ ;		KORUMA DERECESİ I.Derece HAZIRLAYANLAR 22.02.2022 Ali EREK(Arkeolog) Şeref YUMRUK (Arkeolog) Kontrol Eden: Mehriban KARASCAN (Bölge Kurulu Müdürü)	
GÖZLEMLER :		KORUMA KURULU KARARLARI KORUMA KURULU ONAYI	



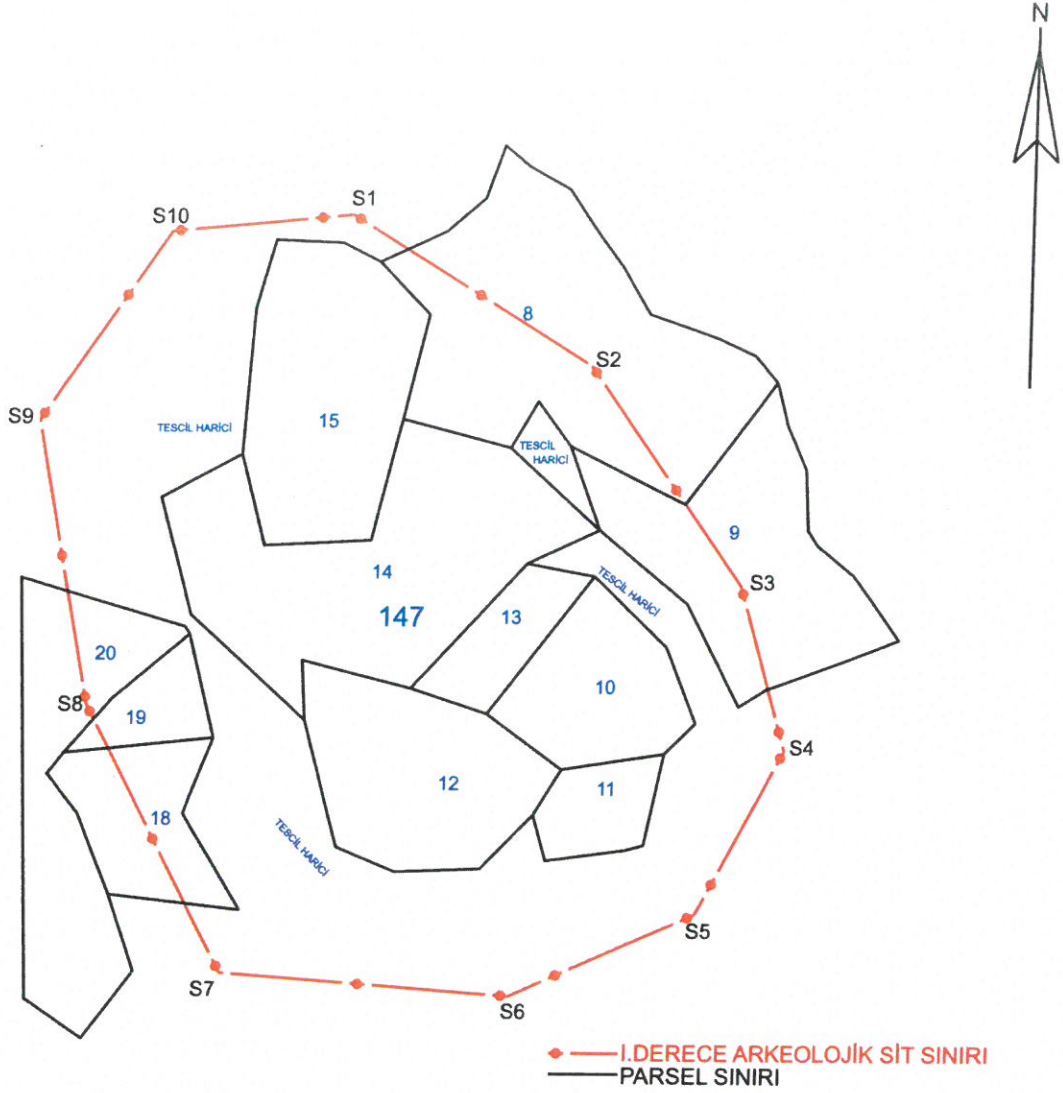
T.C.
Diyarbakır Kültür Varlıkları
Koruma Bölge Kurulunun
26.04.2022 tarih ve 9309
Sayılı Karar Eki dir.
M. Bayar 114.15/1



İli DİYARBAKIR
İlçesi SİLVAN
Mahallesi KAZANDAĞI
Alan TARİMOVA ESKİ YERLEŞİM YERİ VE KAYA MEZARLARI

Tamamı Sit Alanında Kalan Ada/Parsel : 147/10, 147/11, 147/12, 147/13, 147/14, 147/15

Bir Kısmı Sit Alanında Kalan Ada/Parsel : 147/8, 147/9, 147/18, 147/19, 147/20



ITRF-3-42 KOOR.

Nokta No	Y	X
S1	422982.860	4227543.947
S2	423079.217	4227484.597
S3	423140.834	4227397.426
S4	423159.664	4227331.952
S5	423125.457	4227266.649
S6	423051.964	4227233.700
S7	422936.431	4227242.338
S8	422880.644	4227348.873
S9	422859.409	4227461.887
S10	422910.517	4227537.109

ED50-3-42 KOOR.

Nokta No	Y	X
S1	422990.606	4227724.568
S2	423086.963	4227665.217
S3	423148.581	4227578.045
S4	423167.410	4227512.572
S5	423133.204	4227447.268
S6	423059.710	4227414.319
S7	422944.176	4227422.957
S8	422888.389	4227529.493
S9	422867.154	4227642.507
S10	422918.263	4227717.730

T.C.
Diyarbakır Kültür Varlıkları
Koruma Bölge Kurulunun
26.04.2022 tarih ve ...9709
Sayılı Karar Eki dir.

Mehmet ÖZKAYA
Harita Mühendisi



Dr. Bayal mg
V.S.K.P