

**T.C.**  
**KÜLTÜR VE TURİZM BAKANLIĞI**  
**DIYARBAKIR KÜLTÜR VARLIKLARINI KORUMA BÖLGE KURULU**  
**KARAR**

**Toplantı Tarihi ve No :27.04.2022-354**  
**Karar Tarihi ve No :27.04.2022-9317**  
**Dosya No :73.04.62**

**Toplantı Yeri**  
**DIYARBAKIR**

Şırnak, İdil İlçesi, Kozluca köyü Haniki Sağır Mevkii'nde bulunan, herhangi bir sit alanında kalmayan, kamu orta malına ait, tapunun 38, 49 ve 195 no.lu parsellerinde tespit edilen, Küçük Kozluca (Gire Xanıka) Höyüğü olarak tanımlanan taşınmazın tescil önerisine ilişkin; Mardin İl Kültür ve Turizm Müdürlüğü'nün 10.01.2022 gün ve 2092570 sayılı yazı ve yüzey araştırması sonuç raporu, Koruma Bölge Kurulu Müdürlüğü'nün 21.02.2022 tarih ve 1230765 kayıt numaralı uzman raporu, Alana ilişkin Kadastral haritanın istendiği Koruma Bölge Kurulu Müdürlüğü'nün 21.02.2022 gün ve 2221829 sayılı yazısı, faaliyetleri etkilenen ilgili kurum görüşlerinin istendiği Koruma Bölge Kurulu Müdürlüğü'nün 21.02.2022 tarih ve 2222380-2015 sayılı yazısına istinaden iletilen; İller Bankası Anonim Şirketi, Diyarbakır Bölge Müdürlüğü'nün 21.02.2022 gün ve 6501 sayılı yazısı, Diyarbakır DSİ 10. Bölge Müdürlüğü'nün 28.02.2022 tarih ve 2063915 sayılı yazısı, Karayolları 9. Bölge Müdürlüğü'nün 21.03.2022 tarih ve 765240 sayılı görüş yazısı, Maden ve Petrol İşleri Genel Müdürlüğü'nün 25.02.2022 gün ve 2022064239 sayılı görüş yazısı, Şırnak İl Özel İdare, İmar ve Kentsel İyileştirme Müdürlüğü'nün 01.03.2022 tarih ve 14459 sayılı yazısı, ile konuya ilişkin bilgi, belgeler incelendi. Yapılan görüşmeler sonunda;

Şırnak, İdil İlçesi, Kozluca köyü, Haniki Sağır Mevkii'nde bulunan, herhangi bir sit alanında kalmayan, tapunun 38, 49 ve 195 no.lu parsellerinde kayıtlı, Küçük Kozluca (Gire Xanıka) Höyüğü; "Korunması Gerekli Taşınmaz Kültür Varlığı" özelliği gösterdiğinden, 2863 sayılı Kanunun Tespit ve Tescil ile ilgili 7. Maddesi uyarınca, sınırları ekli krokide belirlendiği şekli ile I.(birinci) derece arkeolojik sit olarak tesciline, hazırlanan tescil fişinin uygun olduğuna,

13.03.2012 tarih ve 28232 Resmi Gazetede yayımlanarak yürürlüğe giren "Korunması Gerekli Taşınmaz Kültür Varlıklarının ve Sitlerin Tespit ve Tescili Hakkında Yönetmelik" gereği ilgili Tapu Müdürlüğüne, Bir kısmı sit sınırları içerisinde kalan, Şırnak ili, İdil İlçesi, Kozluca Köyü, Haniki Sağır Mevkii, tapunun 38, 49 ve 195 no.lu parsellerinde tapu kütüğünün beyanlar hanesine, "Bir kısmı I. (birinci) derece arkeolojik sit alanında kalmaktadır" şerhinin, ifade edildiği şekliyle bırakılmasına ve işlem sonucuna ilişkin bilgi belgelerin Koruma Bölge Kurulu Müdürlüğü'ne iletilmesine,

Küçük Kozluca (Gire Xanıka) Höyüğü'nün bulunduğu alanın koruma esasları ve kullanma şartlarının, 2863 sayılı Kanunun 17. Maddesi gereğince Kültür ve Tabiat Varlıklarını Koruma Yüksek Kurulu'nun Arkeolojik siteleri koruma ve kullanma koşulları başlıklı 05.11.1999 gün ve 658 sayılı ilke kararının I. Maddesinde belirtilen hususlar çerçevesinde belirlenmesine,

Küçük Kozluca (Gire Xanıka) Höyüğü sit sınırları içinde kaçak kazı ve toprak alımının önlenmesine yönelik tedbirlerin ilgili idarelerce alınması gerektiğine, karar verildi.

|                |   |               |              |                    |
|----------------|---|---------------|--------------|--------------------|
| AVRUPA KONSEYİ | DOĞAL VE KÜLTÜREL VARLIKLARI KORUMA ENVANTERİ | D.K.V.K.E.    | SİT          | ENVANTER NO        |
| TÜRKİYE        | KÜLTÜR VARLIKLARI VE MÜZELER GENEL MÜDÜRLÜĞÜ  |               |              | HARİTA NO          |
| İLİ : Şırnak   | İLÇESİ: İdil                                  | MAHALLE - KÖY | Kozluca Köyü | PAFTA : ADA PARSEL |
|                |   |               |              | 38,39,195          |

ADI : **Küçük Kozluca (Gire Xanika) Höyüğü**

**GENEL TANIM:** Küçük Kozluca Höyük (Gire Xanika); Şırnak ili, İdil ilçesinin yaklaşık 50 km. Güneybatısında, Kozluca Köyünün yaklaşık olarak (kuş uçuşu) 1.7 km. kuzeybatısında, Çığır köyünün, 3.4 km. güneybatısında, Mardin-Şırnak karayolunun 500 metre güneyinde, tapunun 49 parseline kayıtlı, Haniki Sağır Mevkii olarak bilinen alanda yer almaktadır. Bahse konu alan; alçak bir tepe görünümündedir. Taşınmaz kuzeydoğu, güneybatı yönlü yayvan bir görünüm arz etmektedir. Alan kuzeydoğu-güneybatı yönünde yaklaşık olarak 220 metre, kuzeybatı-güneydoğu yönünde ise yaklaşık 130 metrelik ölçülere sahiptir. Alanın yüksekliği ise yaklaşık 15 metredir. Taşınmazın batısında mevsimlik dere yatağı, güneybatısında ise iki adet su kaynağı bulunmaktadır. Tespiti yapılan tescilsiz taşınmazın güney, kuzey ve batı eteklerinde yoğun olarak toprak çekiminin yapıldığı, bu durumda taşınmazda aşırı bir tahribatın oluşmasına neden olduğu tespit edilmiştir. Taşınmazın; toprak çekimi veya kaçak kazı yapılan bölgelerde yoğun biçimde seramik parçaları ve mimari yapı unsurları ile ilişkilendirilebilecek taş yığınları tespit edilmiştir. taşınmazın tamamında yoğun olarak tespit edilen seramikler. Neolitik Dönem, (boyalı-boyasız ve kazı bezekli, siyah ve kahverengi renkli kaba hamur, bol taşıcıklı seramikler), Kalkolitik dönem; (saman katkılı, gri, siyah, kahverengi zeminli ya da bu renkler üzerine kısmen beyaz geometrik boyalı, bazıları çizi bezeli seramik), ve Tunç Çağı'nda yerleşimin olduğu düşünülmektedir.

**ŞİMDİKİ TEHLİKELER :** kaçak kazı ve toprak alımı.

**ŞİMDİKİ DURUM :** Toprak alımları sonucunda taşınmazda aşırı tahribat meydana gelmiş durumda.

**SİT POTANSİYELİ :** I.Derece Arkeolojik Sit.

**KORUMA DERECESİ** I. Derece Arkeoloji Sit

**ŞİMDİKİ KORUMA :** Herhangi bir koruma önlemi bulunmamaktadır.

**HAZIRLAYANLAR**

Hüseyin GÜLER(Arkeolog)

Yılmaz ERGİ Arkeolog

Melihat DAĞLI SİPAN Arkeolog

**Kontrol Eden:**

Mehriban KARAASLAN  
(Bölge Kurulu Müdürü)

21.02.2022

**ÖNERİLEN KORUMA :** Uyarı ve tanıtıcı levhaların bırakılması .

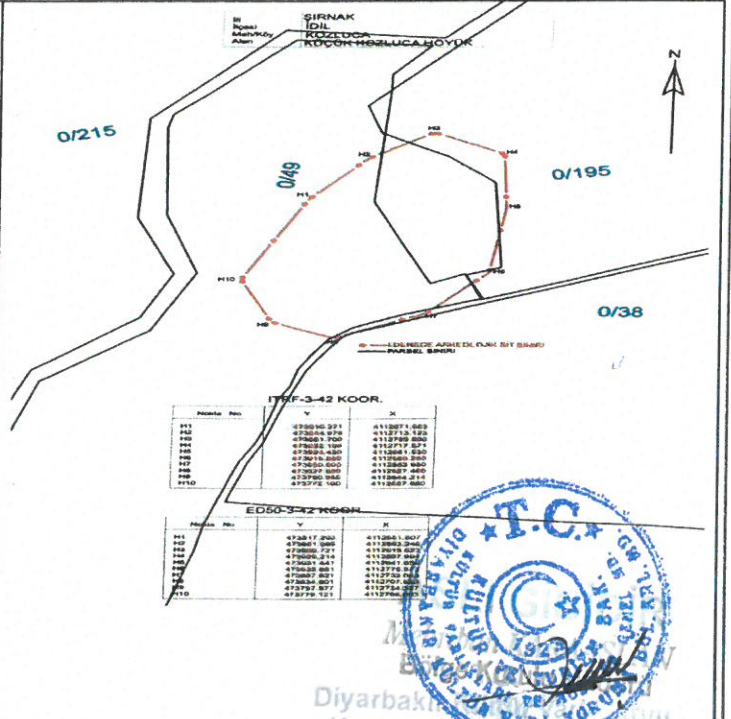

**YAYIN DİZİSİ :**

**KORUMA KURULU KARARLARI**

**GÖZLEMLER :** Tescile önerilen taşınmazın tepe noktası ve eteklerinde özellikle toprak alımlarının Olması nedeniyle alanda aşırı tahribatların meydana geldiği görülmüştür.

**KORUMA KURULU ONAYI**

**FOTOĞRAFLAR**



Diyarbakır  
Koruma Bölgesi  
27.04.2022  
Sayılı Karar...  
9317

*Handwritten signature and notes at the bottom of the page.*







İli ŞIRNAK  
İlçesi İDİL  
Mah/Köy KOZLUCA  
Alan KÜÇÜK KOZLUCA HÖYÜK

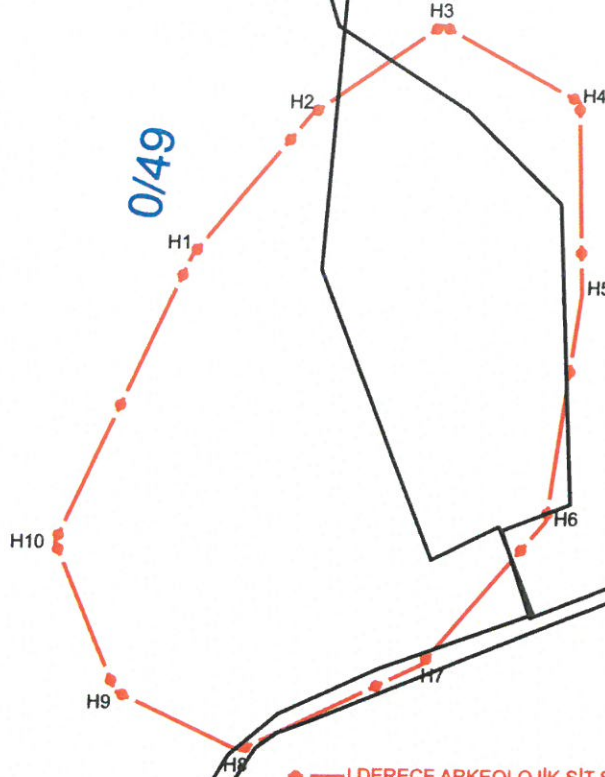


0/215

0/49

0/195

0/38



— I.DERECE ARKEOLOJİK SİT SINIRI  
— PARSEL SINIRI

ITRF-3-42 KOOR.

| Nokta No | Y          | X           |
|----------|------------|-------------|
| H1       | 473810.271 | 4112671.683 |
| H2       | 473844.073 | 4112713.123 |
| H3       | 473881.700 | 4112739.500 |
| H4       | 473922.193 | 4112717.571 |
| H5       | 473924.420 | 4112661.530 |
| H6       | 473915.860 | 4112595.250 |
| H7       | 473880.600 | 4112552.930 |
| H8       | 473827.880 | 4112527.460 |
| H9       | 473790.955 | 4112544.214 |
| H10      | 473772.100 | 4112587.880 |



Diyarbakir Bölge Varlıklarını  
Koruma Bölge Kurulunun  
27.04.2022 tarih ve 93.17  
Sayılı Karar Eki dir.

ED50-3-42 KOOR.

| Nokta No | Y          | X           |
|----------|------------|-------------|
| H1       | 473817.293 | 4112851.807 |
| H2       | 473851.095 | 4112893.246 |
| H3       | 473888.721 | 4112919.623 |
| H4       | 473929.214 | 4112897.694 |
| H5       | 473931.441 | 4112841.653 |
| H6       | 473922.881 | 4112775.373 |
| H7       | 473887.621 | 4112733.053 |
| H8       | 473834.901 | 4112707.583 |
| H9       | 473797.977 | 4112724.337 |
| H10      | 473779.121 | 4112768.003 |

*Handwritten signature and name: D. Bayraktar*

*Handwritten signature and name: A. A. A.*