

T.C.
KÜLTÜR VE TURİZM BAKANLIĞI
Kayseri Kültür Varlıklarını Koruma Bölge Kurulu

KARAR

Toplantı no ve tarih: 355 - 26.05.2022
Karar no ve tarih : 6056 - 26.05.2022

Toplantı Yeri
KAYSERİ

Kayseri ili, İncesu ilçesi, Kızılören-Tabaklı Mahallesi, Tömbeler Mevkiinde bulunan, mülkiyeti hazineye ait, tapunun 152 ada 46 nolu parselinde kayıtlı taşınmazın bir kısmında tespit edilen **“Tömbeler Mevkii Tümülsü”nün** I. Derece Arkeolojik Sit alanı olarak tescil edilmesi ile kaçak kazı konusunun Koruma Bölge Kurulunda değerlendirilmesi istemine yönelik Koruma Bölge Kurulu Müdürlüğü uzmanlarının 14.03.2022 tarih ve 1271455 sayılı yerinde inceleme raporu ve tescil konusuna yönelik; Kayseri Valiliği, İl Kültür ve Turizm Müdürlüğü'nün 16.03.2022 tarih, 2299997 sayılı; Türkiye Elektrik İletim Anonim Şirketi 11. Bölge Müdürlüğü'nün 17.03.2022 tarih, 1138241 sayılı; Kayseri Çevre , Şehircilik ve İklim Değişikliği İl Müdürlüğü'nün 18.03.2022 tarih, 320733 sayılı; Maden ve Petrol İşleri Genel Müdürlüğü'nün 22.03.2022 tarih, 2022090290 sayılı; Yatırım ve İşletmeler Genel Müdürlüğü'nün 24.03.2022 tarih, 2321331 sayılı; Kayseri Valiliği, Yatırım izleme ve Koordinasyon Başkanlığının 24.03.2022 tarih, 35273 sayılı; Kayseri Orman Bölge Müdürlüğü, İzin ve İrtifak Şube Müdürlüğü'nün 01.04.2022 tarih, 4057410 sayılı; İncesu Belediye Başkanlığı, İmar ve Şehircilik Müdürlüğü'nün 08.04.2022 tarih, 10912 sayılı kurum görüş yazıları ile konuya ilişkin Koruma Bölge Kurulu Müdürlüğü uzmanının 23.05.2022 tarih, 1395913 sayılı dosya inceleme raporu okundu, açıklamaları dinlendi, dosyasındaki bilgi ve belgeler incelendi, yapılan görüşme sonucunda;

Kayseri ili, İncesu ilçesi, Kızılören-Tabaklı Mahallesi, Tömbeler Mevkiinde bulunan, mülkiyeti hazineye ait, tapunun 152 ada 46 nolu parselinde kayıtlı taşınmazın bir kısmında kalan **“Tömbeler Mevkii Tümülsü”nün** 2863 sayılı Yasanın 6. Maddesi kapsamına giren özellikler taşıması nedeniyle I. (Bir) Derece Arkeolojik Sit alanı olarak tescil edilmesine;

- Bu doğrultuda hazırlanan ve kararımız eki olan 1/500 ölçekli kadastral harita ile sit fişinin uygun olduğuna,
- İlgili Tapu ve Kadastro Müdürlüklerince, sit sınırlarının bir kısmının isabet ettiği 152 ada 46 parsel numaralı taşınmazın pafta, fen klasörü ve tapu kütüğü beyanlar hanesine **“bir Kısmı I. Derece Arkeolojik sit alanıdır”** şerhinin verilerek işlem sonucuna ilişkin bilgi ve belgelerin Koruma Bölge Kurulu Müdürlüğüne iletilmesine,
- Sit alanı sınırları içerisinde yapılmış olan ve tehlike arz etmediği anlaşılan kaçak kazı çukurlarına yönelik ve Tümülsün tahribatına sebep olanlara yönelik 2863 sayılı yasaya muhalefet edenler hakkında suç duyurusunda bulunulmasına,
- Kaçak kazı çukurunun adli makamların uygun görüşü alındıktan sonra ilgili Müze Müdürlüğü denetiminde yerel yönetimlerce kapatılmasına, uygulama sonrasına ilişkin bilgi belgelerin Koruma Bölge Kurulu Müdürlüğüne bilgi amaçlı iletilmesi gerektiğine,
- Sit alanında daha fazla tahribata neden olunmaması için alanın belli aralıklarla kolluk kuvvetlerince kontrolünün sağlanmasına,
- Sit alanı sınırları içinde kalan taşınmaza yönelik Kültür ve Tabiat Varlıklarını Koruma Yüksek Kurulu'nun 05/11/1999 tarih ve 658 sayılı ilke kararının I. derece arkeolojik sit alanlarına ilişkin 1. Maddesinde belirtilen Koruma ve Kullanma Koşullarının geçerli olduğuna,
- Sit alanına ilişkin ilgili kurumlar tarafından süresi içinde Koruma Amaçlı İmar Planı hazırlanmasına karar verildi.

ASLI GİBİDİR

AVRUPA KONSEYİ	DOĞAL VE KÜLTÜREL VARLIKLARI KORUMA ENVANTERİ	D.K.V.K.E	SİT	ENVANTER NO: 642
TÜRKİYE	KÜLTÜR VARLIKLARI VE MÜZELER GENEL MÜDÜRLÜĞÜ			HARİTA NO:
İLİ: KAYSERİ	İLÇESİ: İNCESU	MAHALLE KÖY: Kızılören-Tabaklı Mah.		KADASTRO:
		VEYA MEVKİİ : Tömbeler Mevkii		PAFTA:
ADI:TÖMBELER MEVKİİ TÜMÜLÜSÜ				ADA: 152
				PARSEL: 46

GENEL TANIM: Kayseri ili, İncesu ilçesi, Kızılören-Tabaklı Mahallesi yerleşim alanının yaklaşık 1 km kuzeyinde, mülkiyeti Hazineye ait olan 152 ada 46 parselin kuzeydoğu ucunda yer alan tümülüsün çapının doğu-batı yönde yaklaşık 10 metre, yüksekliğinin ise yaklaşık 5-6 metre olduğu tespit edilmiştir. Tümülüs'ün etrafında yapılan incelemede az miktarda seramik parçalarına rastlanılmıştır. Tümülüs yapısı itibariyle çevreye hakim bir konumda konumlandırılmıştır. Tümülüsün taş yığma şeklinde olduğu gözlemlenmiş olup kaçak kazılar ile tahrip edildiği görülmüştür. Tümülüsün üst kısmından yaklaşık 40x100 cm olacak şekilde açıldığı ancak mezar odasına ulaşamadığı görülmüştür.

ŞİMDİKİ TEHLİKELER :Doğal ve beşeri etkenler ve kaçak kazılar sonucu tahribatların oluşması

ŞİMDİKİ DURUM :Mera alanı içerisinde yer almaktadır.

SİT POTANSİYELİ : I. ARKEOLOJİK SİT ALANI

KORUMA DERECE : I. (Birinci) DERECE ARKEOLOJİK SİT ALANI

ŞİMDİKİ KORUMA : Korumasız

HAZIRLAYANLAR: 14/03/2022

Özlem GÖKPINAR DEMİRCİ Harita Y. Mühendisi

Izzet GEZER Sanat Tarihçisi

ÖNERİLEN KORUMA :1/500 Ölçekli Kadastral harita üzerinde işaretli olduğu şekliyle I. DERECE ARKEOLOJİK SİT ALANI olarak belirlenmesi.

KONTROL EDEN: Fatih ÇAPAR 14/03/2022

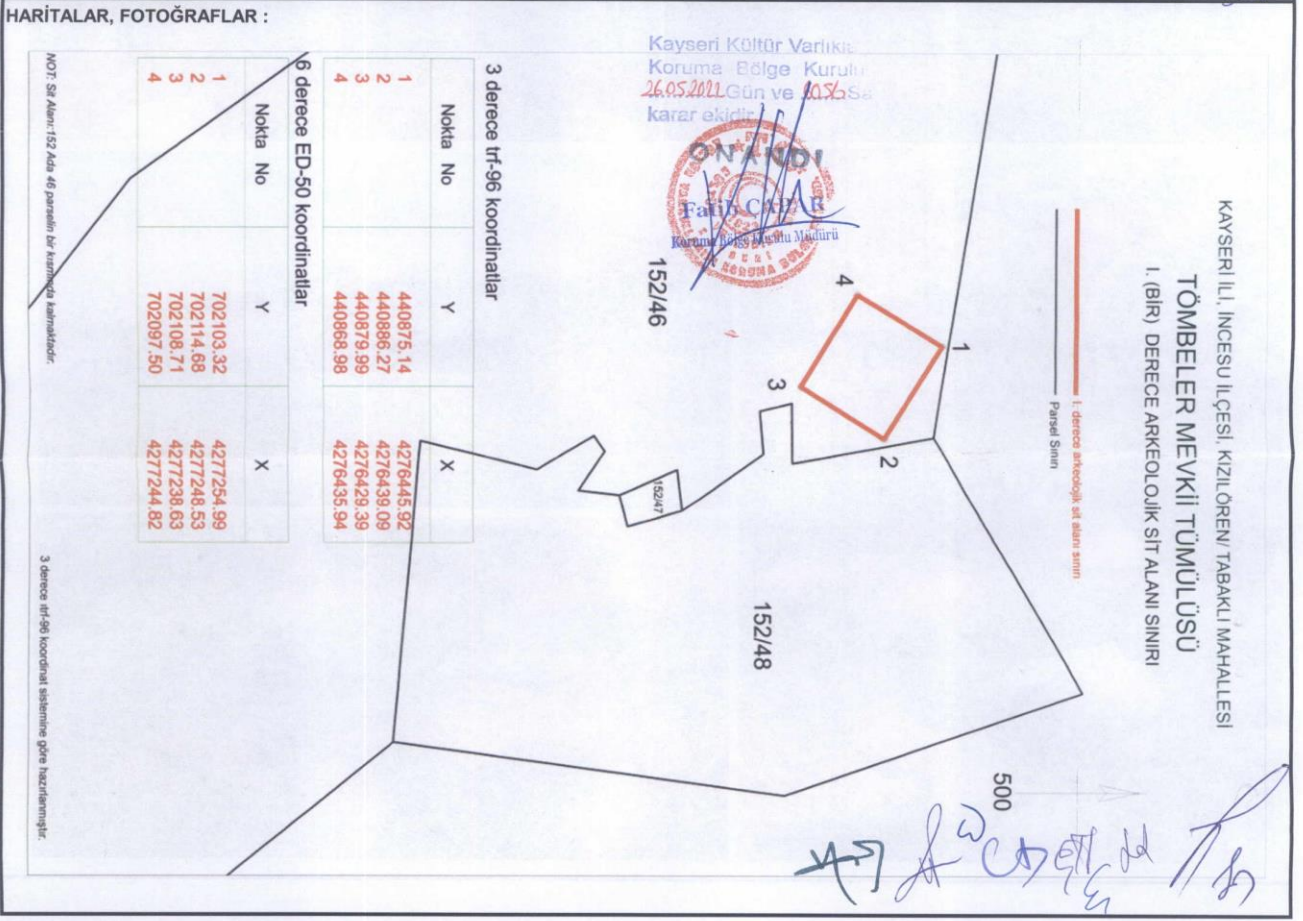
Koruma Bölge Kurulu Müdürü




YAYIN DİZİSİ :

K.K.V.K. B. K. KARARLARI

GÖZLEMLER :

REVİZYON
K.K.V.K.B.K. ONAYI : 26.05/2022

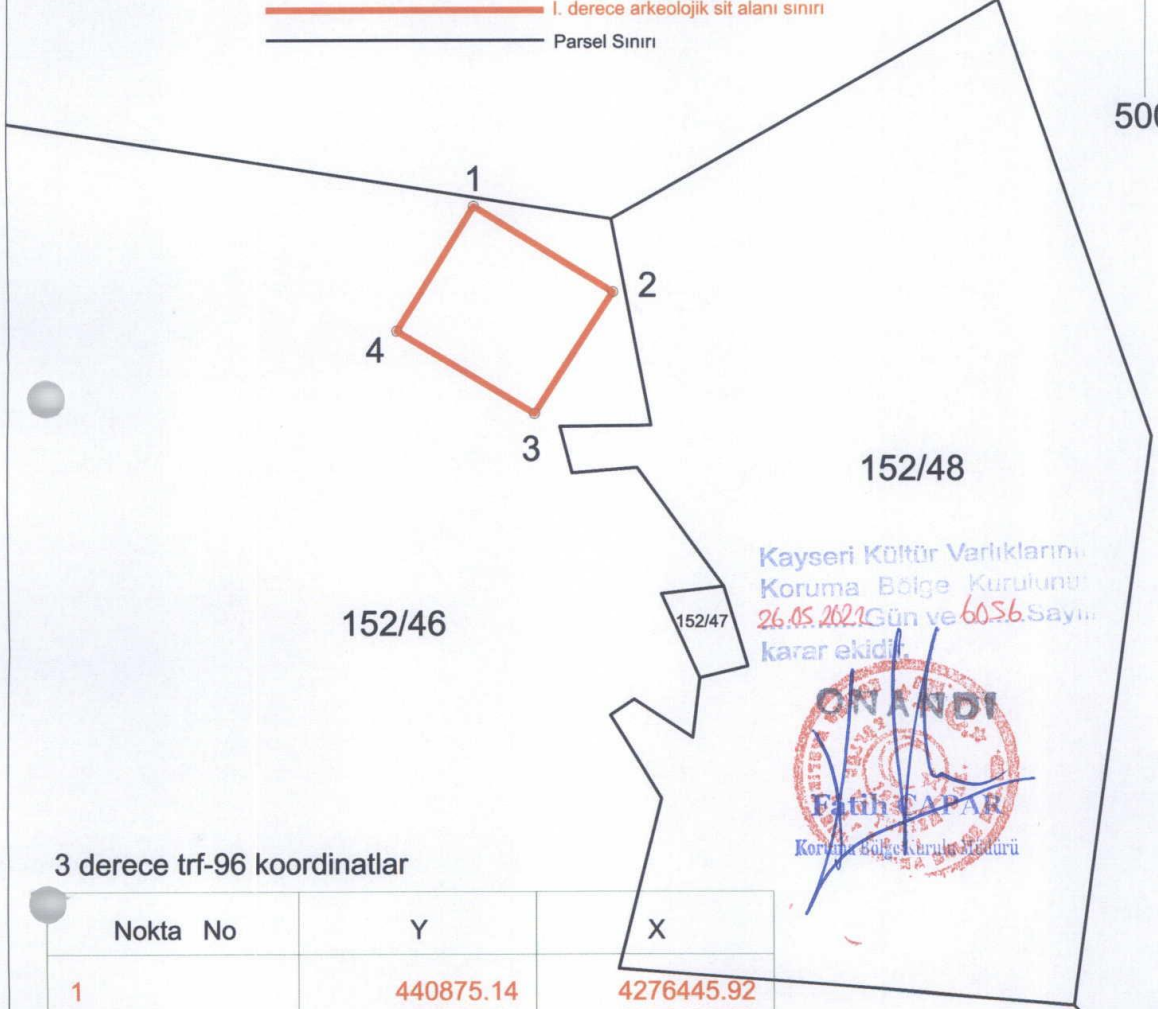




KAYSERİ İLİ, İNCESU İLÇESİ, KIZILÖREN/ TABAKLI MAHALLESİ
TÖMBELER MEVKİİ TÜMÜLÜSÜ
I. (BİR) DERECE ARKEOLOJİK SİT ALANI SINIRI

— I. derece arkeolojik sit alanı sınırı
— Parsel Sınırı

500



Kayseri Kültür Varlıklarını
Koruma Bölge Kurulunun
26.05.2021 Gün ve 6056.Sayılı
karar ekidir.



3 derece trf-96 koordinatlar

Nokta No	Y	X
1	440875.14	4276445.92
2	440886.27	4276439.09
3	440879.99	4276429.39
4	440868.98	4276435.94

6 derece ED-50 koordinatlar

Nokta No	Y	X
1	702103.32	4277254.99
2	702114.68	4277248.53
3	702108.71	4277238.63
4	702097.50	4277244.82

Handwritten signature and notes in blue ink.

NOT: Sit Alanı:152 Ada 46 parselin bir kısmında kalmaktadır.

3 derece ıtrf-96 koordinat sistemine göre hazırlanmıştır.