

T.C.  
KÜLTÜR VE TURİZM BAKANLIĞI  
Kayseri Kültür Varlıklarını Koruma Bölge Kurulu  
KARAR

Toplantı No ve Tarih : 356-27.05.2022  
Karar No ve Tarih :6068-27.05.2022

Toplantı Yeri  
KAYSERİ


Niğde ili, Merkez ilçesi, Fertek Mahallesinde yer alan, mülkiyeti Kamu Orta Malına ait 612 ada, 20 parselinin bir kısmında bulunan "*Fertek Tarihi Su Yolu*"nun I. Derece arkeolojik sit alanı olarak tescil edilmesine ilişkin Koruma Bölge Kurulu Müdürlüğü uzmanlarının 04.04.2022 tarih ve 1313003 sayılı yerinde inceleme raporu, konuya ilişkin Nevşehir Çevre, Şehircilik ve İklim Değişikliği İl Müdürlüğü'nün 06.04.2022 tarihli, 3370660 sayılı, Niğde Çevre, Şehircilik ve İklim Değişikliği İl Müdürlüğü'nün 07.04.2022 tarih, 3375258 sayılı, Niğde Belediye Başkanlığı'nın 07.04.2022 tarih, 29433 sayılı, Maden ve Petrol İşleri Genel Müdürlüğü'nün 10.04.2022 tarih, 2022108964 sayılı, Niğde İl Tarım ve Orman Müdürlüğü'nün 14.04.2022 tarih, 5257520 sayılı, Yatırım ve İşletmeler Genel Müdürlüğü'nün 17.03.2022 tarih, 2289588 sayılı, Niğde Orman İşletme Müdürlüğü'nün 18.04.2022 tarih, 4211424 sayılı, Devlet Su İşleri 4. Bölge Müdürlüğü'nün 26.04.2022 tarih, 2249209 sayılı görüş yazıları ile Koruma Bölge Kurulu Müdürlüğü uzmanının 24.05.2022 tarih ve 1396957 sayılı dosya inceleme raporu okundu, açıklamaları dinlendi, dosyasındaki bilgi ve belgeler incelendi, yapılan görüşme sonucunda;

Niğde ili, Merkez ilçesi, Fertek Mahallesinde yer alan, mülkiyeti Kamu Orta Malına ait 612 ada, 20 parselinin bir kısmında bulunan "*Fertek Tarihi Su Yolu*"nun 2863 sayılı Yasanın 6. Maddesi kapsamına giren özellikler taşınması nedeniyle I. Derece Arkeolojik Sit alanı olarak tescil edilmesine; bu doğrultuda hazırlanan kararımız eki 1/2000 ölçekli harita ile sit fişinin uygun olduğuna,



- Sit sınırlarının isabet ettiği 612 ada, 20 parselin pafta, fen klasörü ve tapu kütüğü beyanlar hanesine "**bir kısmı Derece Arkeolojik sit alanıdır**" şerhinin ilgili Tapu ve Kadastro Müdürlüklerince 13.03.2012 tarih ve 28232 sayılı Resmi Gazetede yayımlanarak yürürlüğe giren "Korunması Gerekli Taşınmaz Kültür Varlıklarının ve Sitlerin Tespit ve Tescili Hakkında Yönetmelik" gereği verilmesine, işlem sonucuna ilişkin bilgi, belgelerin Koruma Bölge Kurulu Müdürlüğüne bilgi amaçlı iletilmesine,
- Sit alanında Kültür ve Tabiat Varlıklarını Koruma Yüksek Kurulu'nun 05.11.1999 gün ve 658 sayılı ilke kararının I. derece arkeolojik sit alanlarına ilişkin 1. Maddesinde belirtilen Koruma Esasları ve Kullanma Koşullarının geçerli olduğuna,
- Sit Alanına ilişkin ilgili kurum tarafından süresi içinde ilgili idarece Koruma Amaçlı İmar Planı hazırlanmasına,
- Sit alanında tahribat oluşmaması için alanın belli aralıklarla kolluk kuvvetlerince kontrolünün sağlanmasına karar verildi.

ASLI GİBİDİR

|  |   |                                     |  |                               |
|--|---|-------------------------------------|--|-------------------------------|
| AVRUPA KONSEYİ   | DOĞAL VE KÜLTÜREL VARLIKLARI KORUMA ENVANTERİ | D.K.V.K.E                           | SİT  | ENVANTER NO: 146              |
| TÜRKİYE  | KÜLTÜR VARLIKLARI VE MÜZELER GENEL MÜDÜRLÜĞÜ  |                                     |  | HARİTA NO:                    |
| İLİ: NİĞDE   | İLÇESİ: MERKEZ                                | MAHALLE KÖY: FERTEK<br>VEYA MEVKİL: |  | KADASTRO:<br>PAFTA:           |
| ADI: "Fertek Tarihi Su Yolu"   |   |                                     | ADA:612  | PARSEL: 20 parselin bir kısmı |
| <p><b>GENEL TANIM:</b> Tarihi su yolu Aksaray- Niğde karayolunun yaklaşık 2 km kuzeyinde, Akkaya barajının yaklaşık 1,3 km güneydoğusunda, Niğde Ömer Halis Demir Üniversitesi kampüsünün yaklaşık 1,6 km güneydoğusunda, 612 ada, 20 parselin kuzeydoğu kısmında yer almaktadır. Su yolu Kuzey- güney doğrultuda uzanan genişliği yaklaşık 1 m, uzunluğu ise yaklaşık 220 metre olan antik döneme ait olduğu tahmin edilen ana kayadan oluşmuştur. Roma Dönemine tarihlendirdiğimiz su yolu yapısının nitelikli bir işçilikle yapılmadığı ve düz dikdörtgen formda oluşturulmuş eklentilerle uzun bir hat şeklinde oluşturulduğu görülmüştür. Yer yer doğal ve beşeri tahribatlarla kanal uzantıları yok olmuştur. Yer yer seramik parçalarına rastlanılmıştır.</p> |   |                                     |  |                               |
| <p>Kayseri Kültür Varlıklarının Koruma Bölge Kurulunun 27.05.2022 Gün ve 6068 Sayılı karar ektidir.</p>  |   |                                     |  |                               |
| <p><b>ŞİMDİKİ TEHLİKELER:</b> : KAÇAK KAZI VE TAHRİBAT</p>   |   |                                     |  |                               |
| <p><b>ŞİMDİKİ DURUM</b> : TEHLİKELERE AÇIKTIR.</p>   |   |                                     |  |                               |
| <b>SİT POTANSİYELİ</b> : I. DERECE ARKEOLOJİK SİT ALANI  |   |                                     | <b>KORUMA DERECEŚİ</b> : I. (Birinci) DERECE ARKEOLOJİK SİT ALANI                                  |                               |
| <b>ŞİMDİKİ KORUMA</b> : KORUMASIZ  |   |                                     | HAZIRLAYANLAR: 23.05.2022  |                               |
| :1/2000 Ölçekli Kadastral harita üzerinde işaretli olduğu şekliyle Niğde ili, Merkez İlçesi, Fertek Mahallesi, "Fertek Tarihi Su Yolu"nun I. DERECE ARKEOLOJİK SİT ALANI olarak tescilli edilmesi.   |   |                                     | İZZET GEZER: Sanat Tarihçisi<br>Aytaç TANRISEVEN: Harita Mühendisi<br>Hüseyin Serdar OK : Arkeolog |                               |
| <b>ÖNERİLEN KORUMA</b>   |   |                                     | <b>KONTROL EDEN:</b> Fatih ÇAPAR 23/05/2022<br>Koruma Bölge Kurulu Müdürü                          |                               |
| <b>YAYIN DİZİSİ</b> :Herhangi bir yayın bulunmamaktadır.   |   |                                     | <b>K.K.V.K. B. K. KARARLARI</b>  |                               |
| <b>GÖZLEMLER</b> :Kaçak kazılara açık durumda olup herhangi bir müdahale görmemiştir.  |   |                                     | <b>REVİZYON</b><br>K.K.V.K.B.K. ONAYI : 27.5.2022  |                               |









NİĞDE İLİ, MERKEZ İLÇESİ, FERTEK MAHALLESİ 612 ADA 20 PARSELDE YER ALAN  
"FERTEK TARİHİ SU YOLU" 1. DERECE ARKEOLOJİK SİT ALANI



— 1. DERECE ARKEOLOJİK SİT ALANI  
— 612 ADA 20 PARSEL MÜLKİYET SINIRI

Kayseri Kültür Varlıklarının  
Koruma Bölge Kurulunun  
27.05.2022 Gün ve 6068 Sayılı  
karar ekidir.



612/20

İTRF96 3 DERECE

| Nokta No | Y          | X           |
|----------|------------|-------------|
| 1        | 380426.492 | 4200823.099 |
| 2        | 380436.627 | 4200830.224 |
| 3        | 380456.065 | 4200827.474 |
| 4        | 380477.295 | 4200775.582 |
| 5        | 380487.674 | 4200739.365 |
| 6        | 380502.201 | 4200645.771 |
| 7        | 380504.278 | 4200620.918 |
| 8        | 380483.957 | 4200613.618 |
| 9        | 380455.239 | 4200745.450 |
| 10       | 380441.743 | 4200788.051 |
| 11       | 380428.681 | 4200809.092 |

ED50 6 DERECE

| Nokta No | Y          | X           |
|----------|------------|-------------|
| 1        | 644146.216 | 4199720.887 |
| 2        | 644156.114 | 4199728.331 |
| 3        | 644175.624 | 4199726.209 |
| 4        | 644198.506 | 4199675.044 |
| 5        | 644210.041 | 4199639.191 |
| 6        | 644227.567 | 4199546.141 |
| 7        | 644230.442 | 4199521.376 |
| 8        | 644210.373 | 4199513.428 |
| 9        | 644177.437 | 4199644.227 |
| 10       | 644162.582 | 4199686.358 |
| 11       | 644148.854 | 4199706.962 |

NOT: İşbu Kadastral Harita 21.03.2022 tarihinde NETCAD ortamında TAKBİS veritabanından temin edilen sayısal kadastral veri ile hazırlanmıştır.