

**T.C.**  
**KÜLTÜR VE TURİZM BAKANLIĞI**  
Kayseri Kültür Varlıklarını Koruma Bölge Kurulu

**KARAR**

**Toplantı no ve tarih:** 356 - 27.05.2022  
**Karar no ve tarih :** 6072 - 27.05.2022

**Toplantı Yeri**  
**KAYSERİ**

Niğde ili, Merkez ilçesi, Edikli Kasabası, Elgazi Mevkiinde bulunan mülkiyeti Maliye Hazinesine ait 332 ada, 22 numaralı parselin bir kısmında tespit edilen “*Elgazi Mevkii Kaya Oyma Mezarları*”nın I. Derece Arkeolojik Sit alanı olarak tescil edilmesi konusunun Koruma Bölge Kurulunda değerlendirilmesi istemine yönelik; Koruma Bölge Kurulu Müdürlüğü uzmanlarının 11.04.2022 tarih, 1325027 sayılı yerinde inceleme raporu ve alanın tesciline yönelik Niğde Valiliği, İl Kültür ve Turizm Müdürlüğü, Turizm İşleri Şube Müdürlüğü’nün 12.04.2022 tarih, 2396083 sayılı; Niğde Valiliği, Çevre, Şehircilik ve İklim Değişikliği İl Müdürlüğü’nün 13.04.2022 tarih, 3420226 sayılı; Niğde Valiliği, Çevre, Şehircilik ve İklim Değişikliği İl Müdürlüğü, Milli Emlak Müdürlüğü’nün 13.04.2022 tarih, 3431704 sayılı; Kültür ve Turizm Bakanlığı, Yatırım ve İşletmeler Genel Müdürlüğü’nün 18.04.2022 tarih, 2399261 sayılı; Orman Genel Müdürlüğü, Kayseri Orman Bölge Müdürlüğü, Niğde Orman İşletme Müdürlüğü’nün 18.04.2022 tarih, 4201799 sayılı; Enerji ve Tabii Kaynaklar Bakanlığı, Maden ve Petrol İşleri Genel Müdürlüğü’nün 20.04.2022 tarih, 2022121372 sayılı; Tarım ve Orman Bakanlığı, Devlet Su İşleri Genel Müdürlüğü, 4. Bölge Müdürlüğü’nün 21.04.2022 tarih, 2236237 sayılı; Tarım ve Orman Bakanlığı, 7. Bölge Müdürlüğü’nün 22.04.2022 tarih ve 5322897 sayılı görüş yazıları ile konuya ilişkin Koruma Bölge Kurulu Müdürlüğü uzmanının 26.05.2022 tarih, 1405072 sayılı dosya inceleme raporu okundu, açıklamaları dinlendi, dosyasındaki bilgi ve belgeler incelendi, yapılan görüşme sonucunda;

Niğde ili, Merkez ilçesi, Edikli Kasabası, Elgazi Mevkiinde bulunan mülkiyeti Maliye Hazinesine ait 332 ada, 22 numaralı parselin bir kısmı üzerinde tespit edilen “*Elgazi Mevkii Kaya Oyma Mezarları*”nın 2863 sayılı Yasanın 6. Maddesi kapsamına giren özellikler taşıması nedeniyle I. Derece Arkeolojik Sit alanı olarak tescil edilmesine;

- Bu doğrultuda hazırlanan ve kararımız eki olan 1/1000 ölçekli kadastral harita ile sit fişinin uygun olduğuna,
- **Niğde ili, Merkez ilçesi, Edikli Kasabası, Elgazi Mevkiinde, 332 ada, 22 numaralı parselin** pafta, fen klasörü ve tapu kütüğü beyanlar hanesine “*bir kısmı I. Derece Arkeolojik Sit alanıdır*” şerhinin ilgili Tapu ve Kadastro Müdürlüklerince 13.03.2012 tarih ve 28232 sayılı Resmi Gazetede yayımlanarak yürürlüğe giren “Korunması Gerekli Taşınmaz Kültür Varlıklarının ve Sitlerin Tespit ve Tescili Hakkında Yönetmelik” gereği verilmesine, işlem sonucuna ilişkin bilgi ve belgelerin Koruma Bölge Kurulu Müdürlüğüne iletilmesine,
- Sit alanı sınırları içinde kalan taşınmazlara yönelik Kültür ve Tabiat Varlıklarını Koruma Yüksek Kurulu’nun 05/11/1999 tarih ve 658 sayılı ilke kararının I. derece arkeolojik sit alanlarına ilişkin 1. Maddesinde belirtilen Koruma ve Kullanma Koşullarının geçerli olduğuna,
- Sit alanına ilişkin ilgili kurumlar tarafından süresi içinde Koruma Amaçlı İmar Planı hazırlanmasına,
- Sit alanında tahribata neden olunmaması için taşınmazın belli aralıklarla kolluk kuvvetlerince kontrolünün sağlanmasına karar verildi.

**ASLI GİBİDİR**

AVRUPA KONSEYİ	DOĞAL VE KÜLTÜREL VARLIKLARI KORUMA ENVANTERİ	D.K.V.K.E	SİT	ENVANTER NO:	148
TÜRKİYE	KÜLTÜR VARLIKLARI VE MÜZELER GENEL MÜDÜRLÜĞÜ			HARİTA NO:	
İLİ: NİĞDE	İLÇESİ: MERKEZ	MAHALLE / KOY: EDİKLİ KASABASI		KADASTRO:	
		VEYA MEVKİİ : ELGAZİ MEVKİİ		PAFTA:	
Adı: ELGAZİ MEVKİİ KAYA OYMA MEZARLARI				ADA: 332	PARSEL: 22

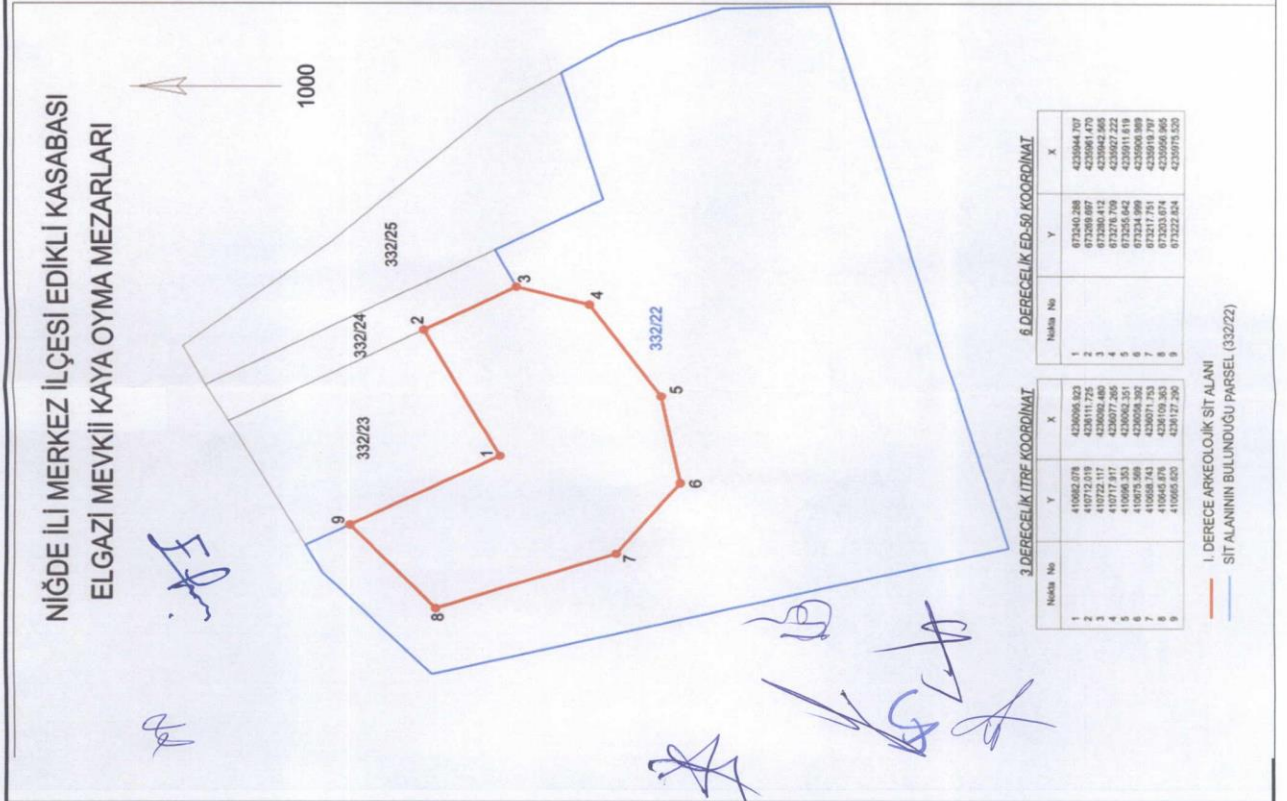
**GENEL TANIM:**  
 "Elgazi Mevkii Kaya Oyma Mezarları": Niğde ili, Merkez ilçesi, Edikli Kasabası sınırları içerisinde bulunan 332 ada, 22 numaralı parselin bir kısmında bulunduğu (bir kısmında yer aldığı) ve Niğde ili, Merkez ilçesi, Edikli Kasaba merkezinin yaklaşık 3 km kuzeydoğusunda, Kayseri-Niğde otoyolunun ise yaklaşık 5 km kuzeybatısında yer almaktadır. Fiziki durumu genel itibariyle iyi olan zeminde kayaya oyma şeklinde oluşturulmuş olan mezarların 2 adet değişik boyut ve ebatlarda bulunduğu alanın kayalık ve üzerlerinin toprak kotlu olduğu; çevresinin ise taşlık ve topraklık bir alan olduğu görülmüştür. Kayaya oyma mezarların etrafında yapılan incelemede kemik, seramik parçalarına rastlanılmamıştır.





Kayseri Kültür Varlıklarının  
 Koruma Bölge Kurulunun  
 27.05.2022 Gün ve 6072 Sayılı  
 karar ekidir.

ŞİMDİKİ TEHLİKELER	: TAHRİBAT.	
ŞİMDİKİ DURUM	: TAHRİBATA AÇIK.	
SİT POTANSİYELİ	: I.DERECE ARKEOLOJİK SİT ALANI.	KORUMA DERECESESİ : I. (BİRİNCİ) DERECE ARKEOLOJİK SİT ALANI
ŞİMDİKİ KORUMA	: KORUMASIZ	HAZIRLAYANLAR: 11/04/2022 Hüseyin Serdar OK [Arkeolog] <i>serdar</i>
ÖNERİLEN KORUMA	: 1/1000 ÖLÇEKLİ HARİTADA İŞARETLİ OLDUĞU VE GÖSTERİLDİĞİ ŞEKLİYLE I. DERECE ARKEOLOJİK SİT ALANI OLARAK TESCİLİ VE YEREL YÖNETİMLERCE VE KOLLUK KUVVETLERİNCE KONTROLÜ.	Recep TOK [Harita Mühendisi] <i>tok</i> KONTROL EDEN: Fatih ÇAPAR 11/04/2022 Koruma Bölge Kurulu Müdürü <i>çapar</i>
YAYIN DİZİSİ	:	K.K.V.K. B. K. KARARLARI
GÖZLEMLER	: Zeminde Kayaya Oyma Şekilde Yapılmış Olan Mezarlar tahribata açıktır.	REVİZYON K.K.V.K.B.K. ONAYI: 27.5.2022 <i>çapar</i>

HARİTA, FOTOĞRAFLAR :

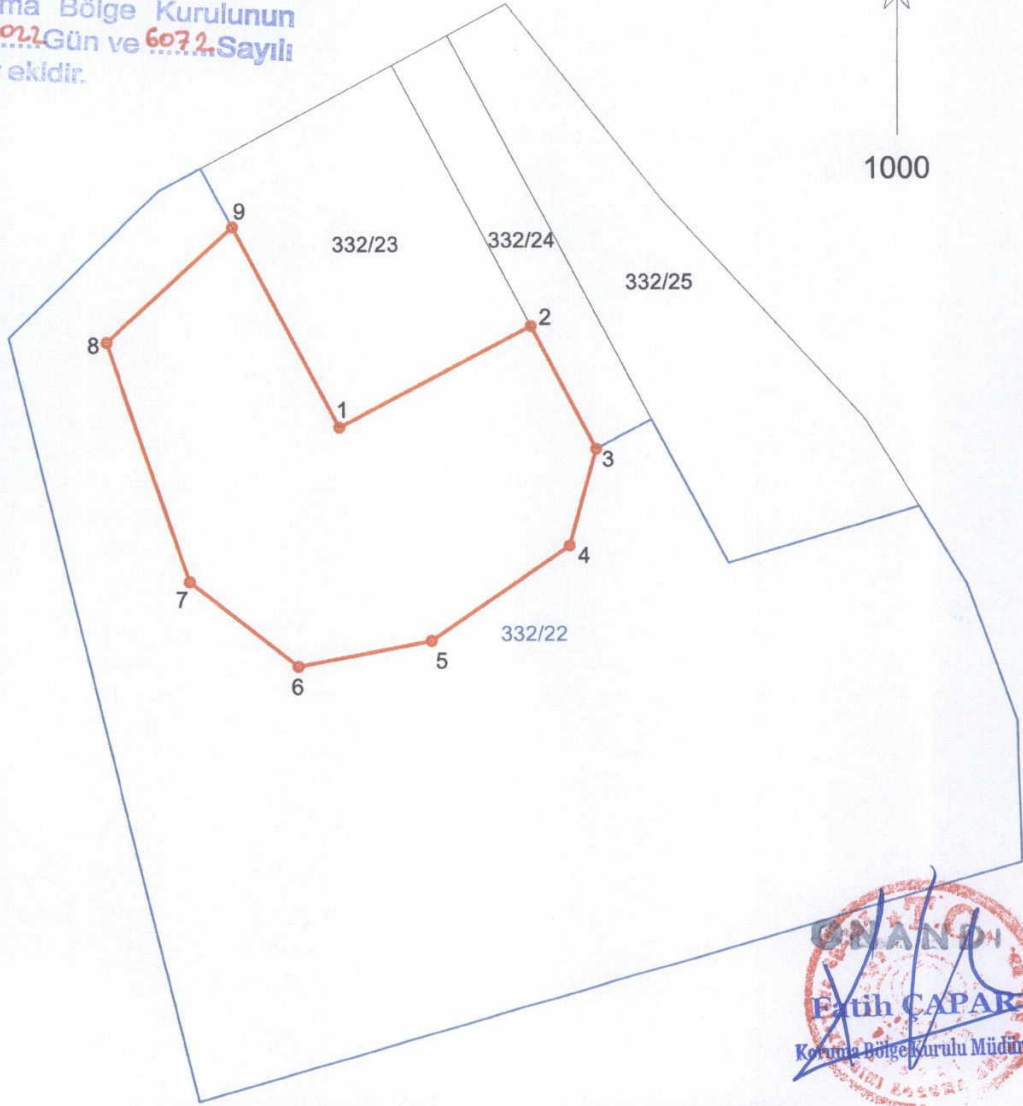




Eğilimli İbretli Kayas  
Çayır Mezarları

NİĞDE İLİ MERKEZ İLÇESİ EDİKLİ KASABASI  
ELGAZİ MEVKİİ KAYA OYMA MEZARLARI

Kayseri Kültür Varlıklarının  
Koruma Bölge Kurulunun  
27.05.2022 Gün ve 6072 Sayılı  
karar ekidir.



3 DERECELİK İTRF KOORDİNAT

Nokta No	Y	X
1	410682.078	4236095.923
2	410712.019	4236111.725
3	410722.117	4236092.480
4	410717.917	4236077.265
5	410696.353	4236062.351
6	410675.569	4236058.392
7	410658.743	4236071.753
8	410645.876	4236109.363
9	410665.620	4236127.290

6 DERECELİK ED-50 KOORDİNAT

Nokta No	Y	X
1	673240.288	4235944.707
2	673269.697	4235961.470
3	673280.412	4235942.565
4	673276.709	4235927.222
5	673255.642	4235911.619
6	673234.999	4235906.989
7	673217.751	4235919.797
8	673203.674	4235956.965
9	673222.824	4235975.520

— I. DERECE ARKEOLOJİK SİT ALANI  
— SİT ALANININ BULUNDUĞU PARSEL (332/22)

Handwritten signatures and stamps at the bottom of the page, including a large blue signature and a red circular stamp.