

T.C.
KÜLTÜR VE TURİZM BAKANLIĞI
Kayseri Kültür Varlıklarını Koruma Bölge Kurulu

KARAR

Toplantı no ve tarih: 356 - 27.05.2022
Karar no ve tarih :6074 - 27.05.2022

Toplantı Yeri
KAYSERİ

Hitit Üniversitesi'nden Doç. Dr. Abdullah HACAR Başkanlığındaki bir ekip tarafından yürütülen “**2021 Yılı Niğde ili, Bor, Çamardı ve Ulukışla İlçeleri Dağlık Alan Yüzey Araştırması**” konusunda gerçekleştirilen çalışmalar kapsamında tespit edilen alanlar arasında yer alan Niğde ili, Ulukışla ilçesi, Porsuk Köyünde bulunan, özel mülkiyete ait, 195 ada, 126 ve 127 numaralı parsellerin tamamı, özel mülkiyete ait 195 ada, 116 parselin bir kısmı ile mülkiyeti Hazineye ait 115 ve 117 parsellerin bir kısmı üzerinde yer alan “**Kisecik 1 Yerleşimi**” ile Niğde ili, Ulukışla ilçesi, Porsuk Köyünde bulunan, mülkiyeti Hazineye ait 195 ada, 15, 29, 53 numaralı parsellerin bir kısmı ile özel mülkiyete ait 195 ada, 28, 110, 111, 112 numaralı parsellerin bir kısmı üzerinde yer alan “**Kisecik 2 Yerleşimi**”nin I. derece arkeolojik sit alanı olarak tescili konusunun değerlendirilmesine yönelik Kayseri Koruma Bölge Kurulu Müdürlüğü uzmanlarının 23.03.2022 tarih, 1288357 sayılı raporu; konuya ilişkin Enerji ve Tabii Kaynaklar Bakanlığı Maden ve Petrol İşleri Genel Müdürlüğü'nün 28.03.2022 tarih, 2022095254 sayılı, Niğde Valiliği, Çevre, Şehircilik ve İklim Değişikliği İl Müdürlüğü'nün 30.03.2022 tarih, 3304293 sayılı, Nevşehir Valiliği, Çevre, Şehircilik ve İklim Değişikliği İl Müdürlüğü'nün 31.03.2022 tarih, 3325325 sayılı, Niğde Valiliği, İl Tarım ve Orman Müdürlüğü'nün 01.04.2022 tarih, 5096918 sayılı, Kültür ve Turizm Bakanlığı Yatırım ve İşletmeler Genel Müdürlüğü'nün 01.04.2022 tarih, 2337486 sayılı, Devlet Su İşleri 4. Bölge Müdürlüğü'nün 19.04.2022 tarih, 2227479 sayılı, Niğde İl Özel İdaresi İmar ve Kentsel İyileştirme Müdürlüğü'nün 29.04.2022 tarih, 18402 sayılı görüş yazıları ile Koruma Bölge Kurulu Müdürlüğü uzmanının 24.05.2022 tarih, 1397074 sayılı dosya inceleme raporu okundu, açıklamaları dinlendi, dosyasındaki bilgi ve belgeler incelendi, yapılan görüşme sonucunda;

Niğde ili, Ulukışla ilçesi, Porsuk Köyünde bulunan, özel mülkiyete ait, 195 ada, 126 ve 127 numaralı parsellerin tamamı, özel mülkiyete ait 195 ada, 116 parselin bir kısmı ile mülkiyeti Hazineye ait 115 ve 117 parsellerin bir kısmı üzerinde yer alan “**Kisecik 1 Yerleşimi**” ile Niğde ili, Ulukışla ilçesi, Porsuk Köyünde bulunan, mülkiyeti Hazineye ait 195 ada, 15, 29, 53 numaralı parsellerin bir kısmı ile özel mülkiyete ait 195 ada, 28, 110, 111, 112 numaralı parsellerin bir kısmı üzerinde yer alan “**Kisecik 2 Yerleşimi**”nin 2863 sayılı Kanunun 6. Maddesi kapsamına giren özellikler taşıdığı anlaşıldığından I. Derece Arkeolojik Sit alanı olarak tescil edilmesine;

- “**Kisecik 1 Yerleşimi**”ne yönelik hazırlanan kararımız eki 1/2000 ölçekli koordinatlı kadastral harita ve “**Kisecik 2 Yerleşimi**” ne yönelik hazırlanan kararımız eki 1/5000 ölçekli koordinatlı kadastral harita ile yerleşim alanlarına yönelik hazırlanan sit fişinin uygun olduğuna,
- “**Kisecik 1 Yerleşimi**”nin sit sınırları içerisinde bulunan, Niğde ili, Ulukışla ilçesi, Porsuk Köyünde bulunan, 195 ada, 126 ve 127 numaralı parsellerin pafta, fen klasörü ve tapu kütüğü beyanlar hanesine “**tamamı I. derece arkeolojik sit alanıdır**”; 195 ada, 115, 116 ve 117 parsellerin pafta, fen klasörü ve tapu kütüğü beyanlar hanesine “**bir kısmı I. derece arkeolojik sit alanıdır**”



şerhinin ilgili tapu ve kadastro müdürlüklerince verilmesi ve işlem sonrasına ilişkin bilgi belgelerin bilgi amaçlı Koruma Bölge Kurulu Müdürlüğüne iletilmesi gerektiğine,

- “**Kisecik 2 Yerleşimi**”nin sit sınırları içerisinde bulunan, Niğde ili, Ulukışla ilçesi, Porsuk Köyünde bulunan, 195 ada, 15, 28, 29, 53, 110, 111, 112 parsellerin pafta, fen klasörü ve tapu kütüğü beyanlar hanesine “**bir kısmı I. derece arkeolojik sit alanıdır**” şerhinin ilgili tapu ve kadaströ müdürlüklerince verilmesi ve işlem sonrasında ilişkin bilgi belgelerin bilgi amaçlı Koruma Bölge Kurulu Müdürlüğüne iletilmesi gerektiğine,
- Sit alanı sınırları içinde kalan taşınmazlara yönelik Kültür ve Tabiat Varlıklarını Koruma Yüksek Kurulu’nun 05/11/1999 tarih ve 658 sayılı ilke kararının I. derece arkeolojik sit alanlarına ilişkin 1. Maddesinde belirtilen Koruma ve Kullanma Koşullarının geçerli olduğuna,
- Sit alanlarına ilişkin ilgili kurumlar tarafından süresi içinde Koruma Amaçlı İmar Planı hazırlanmasına,
- Sit alanlarında tahribata neden olunmaması için alanın belli aralıklarla kolluk kuvvetlerince kontrolünün sağlanmasına karar verildi.

ASLI GİBİDİR




AVRUPA KONSEYİ	DOĞAL VE KÜLTÜREL VARLIKLARI KORUMA ENVANTERİ	D.K.V.K.E.	ENVANTER NO	22
T Ü R K İ Y E	KÜLTÜR VARLIKLARI VE MÜZELER GENEL MÜDÜRLÜĞÜ	S İ T	HARİTA NO	Adana M33-d4
İL : Niğde	İLÇESİ: Ulukışla	MAHALLE - KÖY VEYA MEVKİL: Porsuk Köyü, Kisecik Mevkii	PAFTA:	ADA PARSEL 195 ada, 15, 28-29, 53, 110,111,112 195 ada 115,116,117,126,127 Parseller
ADI : Kisecik 1-2 Yerleşimi				
GENEL TANIM: Ulukışla ilçesi Porsuk Köyünün yaklaşık 1.3 km kuzey batısında, Ulukışla Vadisi içerisinde doğal kayalık yükselti üzerinde yer almaktadır. Alan günümüzde kazıları devam eden Porsuk Höyüğü'nün 250 m. doğu yönünde bulunan tepenin üzerini kapsamaktadır. Kisecik 1 alanının hemen hemen merkezine denk gelen kısımda yer almaktadır. Bu alanda yoğun olarak Erken-Orta Kalkolitik çanak çömlek parçaları ile obsidiyen ve çakmaktaşı yontma taş alet ve yonga parçaları tespit edilmiştir. Kisecik 2 alanı genelinde yapılan yüzey taramalarında ise daha çok Roma Dönemi buluntuları tespit edilmiştir. Alan genelinde Geç dönem mimari kalıntıları yer yer görülebilmektedir.				
ŞİMDİKİ TEHLİKELER :	İnsan tahribatına açıktır.			
ŞİMDİKİ DURUM :	Genel olarak iyi durumdadır.			
SIT POTANSİYELİ :	I. Derece Arkeolojik Sit			
ŞİMDİKİ KORUMA :	Herhangi bir koruma bulunmamaktadır.			
ÖNERİLEN KORUMA :	I.Derece Arkeolojik Sit ve kolluk kuvvetleri tarafından belirli aralıklarla kontrolünün yapılması.			
YAYIN DİZİSİ :				
GÖZLEMLER :	KORUMA DERESESİ HAZIRLAYANLAR 03.11.2021 Doç.Dr. Abdullah HACAR-Arkeolog Murat TEKTAŞ-Arkeolog KORUMA KURULU KARARLARI KORUMA KURULU ONAYI 27.05.2022			

HARİTA VE FOTOĞRAFLAR :

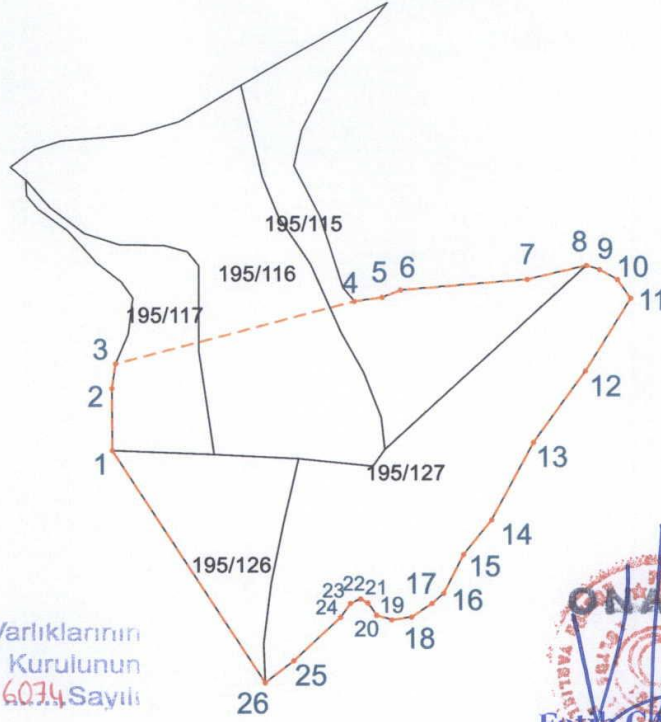


Kayseri Kültür Varlıklarını Koruma Bölge Kurulunun 27.05.2022 Gün ve 6074. Sayılı karar ekidir.

FAHRETTİN ÇAPAR
Koruma Bölge Kurulü Müdürü



NİĞDE İLİ, ULUKIŞLA İLÇESİ, PORSUK KÖYÜ KİSECİK 1 YERLEŞİMİ



Kayseri Kültür Varlıklarını
Koruma Bölge Kurulunun
27.05.2022 Gün ve 6074 Sayılı
karar ekidir.

ONAY
Fatih ÇAPAR
Koruma Bölge Kurulu Müdürü

UTM Ed-50 6 Derecelik Koordinatlar

Nokta No	Y	X
1	640151.22	4153108.30
2	640150.51	4153127.53
3	640151.36	4153135.25
4	640224.57	4153157.10
5	640233.17	4153158.65
6	640238.82	4153161.10
7	640277.88	4153165.62
8	640296.07	4153170.55
9	640300.13	4153169.40
10	640305.75	4153166.46
11	640310.02	4153160.77
12	640296.75	4153137.68
13	640281.36	4153115.03
14	640269.15	4153090.48
15	640260.81	4153079.40
16	640255.02	4153067.11
17	640251.51	4153063.83
18	640245.27	4153059.38
19	640239.21	4153058.34
20	640234.49	4153059.60
21	640231.68	4153063.34
22	640229.37	4153064.54
23	640226.30	4153063.03
24	640223.35	4153058.57
25	640209.34	4153044.51
26	640200.68	4153037.37

ITRF96 3 Derecelik Koordinatlar

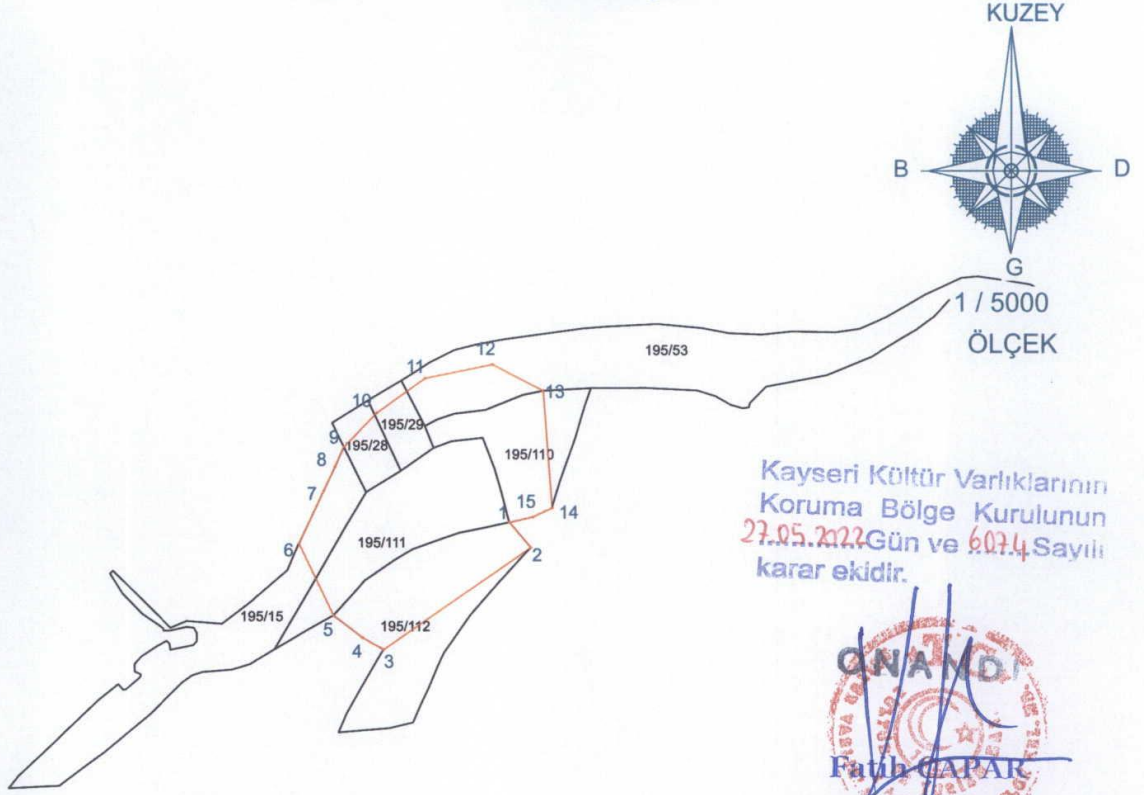
Nokta No	Y	X
1	374938.64	4154347.02
2	374938.55	4154366.26
3	374939.64	4154373.95
4	375013.54	4154393.47
5	375022.18	4154394.74
6	375027.91	4154397.01
7	375067.11	4154400.28
8	375085.45	4154404.63
9	375089.48	4154403.35
10	375095.01	4154400.23
11	375099.09	4154394.41
12	375085.08	4154371.74
13	375068.97	4154349.59
14	375055.98	4154325.43
15	375047.29	4154314.62
16	375041.11	4154302.51
17	375037.49	4154299.35
18	375031.12	4154295.10
19	375025.02	4154294.25
20	375020.34	4154295.67
21	375017.65	4154299.49
22	375015.38	4154300.77
23	375012.27	4154299.35
24	375009.18	4154294.99
25	374994.72	4154281.38
26	374985.83	4154274.51

— Kadastro Parselleri

— I. Derece Arkeolojik Sit Alanı

NOT: Sit Alanı Niğde ili, Ulukışla ilçesi, Porsuk Köyü 195 ada, 126 ve 127 nolu parsellerin tamamında;
195 ada, 115, 116 ve 117 nolu parsellerin ise bir kısmında kalmaktadır

NIĞDE İLİ, ULUKIŞLA İLÇESİ, PORSUK KÖYÜ KİSECİK 2 YERLEŞİMİ



Kayseri Kültür Varlıklarının
Koruma Bölge Kurulunun
27.05.2022 Gün ve 6074 Sayılı
karar ekidir.

Fatih ÇAPAR
Koruma Bölge Kurulu Müdürü

ITRF96 3 Derecelik Koordinatlar

Nokta No	Y	X
1	375159.77	4154558.75
2	375176.46	4154539.52
3	375062.51	4154460.78
4	375046.06	4154470.16
5	375023.86	4154486.96
6	374997.18	4154542.49
7	375016.18	4154583.04
8	375024.94	4154601.64
9	375031.83	4154616.79
10	375057.35	4154642.90
11	375094.72	4154669.37
12	375146.66	4154680.02
13	375185.98	4154659.74
14	375192.87	4154570.06
15	375178.12	4154563.05

UTM Ed-50 6 Derecelik Koordinatlar

Nokta No	Y	X
1	640365.41	4153326.90
2	640382.70	4153308.23
3	640271.35	4153225.92
4	640254.62	4153234.77
5	640231.91	4153250.85
6	640203.48	4153305.47
7	640221.17	4153346.59
8	640229.32	4153365.46
9	640235.73	4153380.82
10	640260.39	4153407.72
11	640296.89	4153435.36
12	640348.44	4153447.66
13	640388.38	4153428.65
14	640398.12	4153339.27
15	640383.61	4153331.79

— Kadastro Parselleri

— I. Derece Arkeolojik Sit Alanı

NOT: Sit Alanı Niğde ili, Ulukışla ilçesi, Porsuk Köyü 195 ada, 15,28,29,53,110,111 ve 112 nolu parsellerin bir kısmında bulunmaktadır.