

T.C.
KÜLTÜR VE TURİZM BAKANLIĞI
Kayseri Kültür Varlıklarını Koruma Bölge Kurulu

KARAR

Toplantı no ve tarih: 356 - 27.05.2022
Karar no ve tarih :6075 - 27.05.2022

Toplantı Yeri
KAYSERİ

Hitit Üniversitesi'nden Doç. Dr. Abdullah HACAR Başkanlığındaki bir ekip tarafından yürütülen “*2021 Yılı Niğde ili, Bor, Çamardı ve Ulukışla İlçeleri Dağlık Alan Yüzey Araştırması*” konusunda gerçekleştirilen çalışmalar kapsamında tespit edilen alanlar arasında yer alan Niğde ili, Ulukışla ilçesi, Beyağıl Köyünde bulunan, Kamu Orta Malına ait, 185 ada, 193 numaralı parselin bir kısmı üzerinde bulunan “*Gavurkale Yerleşimi ve Kalesi*”nin I. derece arkeolojik sit alanı olarak tescili konusunun değerlendirilmesine yönelik Kayseri Koruma Bölge Kurulu Müdürlüğü uzmanlarının 23.03.2022 tarih, 1288457 sayılı raporu; konuya ilişkin Niğde Valiliği, İl Tarım ve Orman Müdürlüğü'nün 28.03.2022 tarih, 5001279 sayılı, Niğde Valiliği, Çevre, Şehircilik ve İklim Değişikliği İl Müdürlüğü'nün 29.03.2022 tarih, 3284573 sayılı, Niğde Orman İşletme Müdürlüğü'nün 30.03.2022 tarih, 3984878 sayılı, Nevşehir Valiliği, Çevre, Şehircilik ve İklim Değişikliği İl Müdürlüğü'nün 31.03.2022 tarih, 3317609 sayılı, Kültür ve Turizm Bakanlığı Yatırım ve İşletmeler Genel Müdürlüğü'nün 01.04.2022 tarih, 2335504 sayılı, Devlet Su İşleri 4. Bölge Müdürlüğü'nün 01.04.2022 tarih, 2168248 sayılı, Enerji ve Tabii Kaynaklar Bakanlığı Maden ve Petrol İşleri Genel Müdürlüğü'nün 04.04.2022 tarih, 2022103140 sayılı, Niğde İl Özel İdaresi İmar ve Kentsel İyileştirme Müdürlüğü'nün 29.04.2022 tarih, 18399 sayılı görüş yazıları ile Koruma Bölge Kurulu Müdürlüğü uzmanının 24.05.2022 tarih, 1397092 sayılı dosya inceleme raporu okundu, açıklamaları dinlendi, dosyasındaki bilgi ve belgeler incelendi, yapılan görüşme sonucunda;


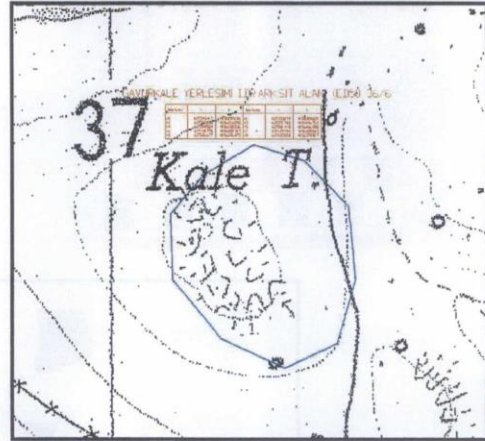

Niğde ili, Ulukışla ilçesi, Beyağıl Köyünde bulunan, Kamu Orta Malına ait, 185 ada, 193 numaralı parselin bir kısmı üzerinde yer alan “*Gavurkale Yerleşimi ve Kalesi*”nin 2863 sayılı Kanununun 6. Maddesi kapsamına giren özellikler taşıdığı anlaşıldığından I. Derece Arkeolojik Sit alanı olarak tescil edilmesine;

- Bu doğrultuda hazırlanan kararımız eki 1/10000 ölçekli koordinatlı kadastral harita ile sit fişinin uygun olduğuna,
- Niğde ili, Ulukışla ilçesi, Beyağıl Köyünde bulunan, 185 ada, 193 numaralı parselin pafta, fen klasörü ve tapu kütüğü beyanlar hanesine “*bir kısmı I. derece arkeolojik sit alanıdır*” şerhinin ilgili tapu ve kadastro müdürlüklerince verilmesi ve işlem sonrasına ilişkin bilgi belgelerin bilgi amaçlı Koruma Bölge Kurulu Müdürlüğüne iletilmesi gerektiğine,
- Sit alanı sınırları içinde kalan taşınmazlara yönelik Kültür ve Tabiat Varlıklarını Koruma Yüksek Kurulu'nun 05/11/1999 tarih ve 658 sayılı ilke kararının I. derece arkeolojik sit alanlarına ilişkin 1. Maddesinde belirtilen Koruma ve Kullanma Koşullarının geçerli olduğuna,
- Sit alanına ilişkin ilgili kurumlar tarafından süresi içinde Koruma Amaçlı İmar Planı hazırlanmasına,
- Sit alanında tahribata neden olunmaması için alanın belli aralıklarla kolluk kuvvetlerince kontrolünün sağlanmasına karar verildi.

ASLI GİBİDİR

AVRUPA KONSEYİ	DOĞAL VE KÜLTÜREL VARLIKLARI KORUMA ENVANTERİ	D.K.V.K.E.	S İ T	ENVANTER NO	23
T Ü R K İ Y E	KÜLTÜR VARLIKLARI VE MÜZELER GENEL MÜDÜRLÜĞÜ			HARİTA NO	Adana M33-d4
İLİ : Niğde	İLÇESİ: Ulukışla	MAHALLE - KÖY VEYA MEVKİİ: Beyağıl Köyü	PAFTA: M33-D-22-A	ADA	PARSEL 185 ada, 193 parsel
ADI : Gavurkale					
<p>GENEL TANIM: Gavurkale yerleşimi ve kalesi, Ulukışla ilçesine bağlı Beyağıl köyü'nün yaklaşık 1.5 km doğusunda 185 ada 193 nolu parsel üzerinde yer almaktadır. Bu alan, Orta Toros dağlık alanı içlerinde doğu-batı yönünde uzanan Kilikya ve Orta Anadolu'nun iletişimde oldukça önemli rol oynamış Ulukışla Vadisine/doğal geçidine hakim bir kayalık yükselti üzerinde ve yamaçlarında konumlanmaktadır. Yapılan yüzey taramalarında Osmanlı dönemine ait buluntular dışında Orta Kalkolitik döneme tarihlenen çanak çömlek ve obsidiyen alet ve yonga parçaları tespit edilmiştir. Erken dönem buluntular kayalık yükseltinin doğu ve güney yamaçlarında yoğunlaşmaktadır. Kayalığın tepe kısmında ise günümüzde kısmen korunmuş Osmanlı Kale yapısı yer almaktadır. Bu nedenle tepe kısmında Orta Kalkolitik yerleşmeye ait bulgular elde edilmemiştir. Alanda Orta Kalkolitik bir çok alanda tespit edilen ana kayaya açılmış oyuklar tanımlanmıştır. Yarı göçer topluluklara ait bu kalıntılar Orta Kalkolitik geçiş dönemine tarihlendirilmelidir. Gavur Kale çoğu Orta Kalkolitik Alan gibi, dönemin tipik özelliklerini yansıttak şekilde, çevresine hakim bir konumda yer almaktadır</p>					
<p>ŞİMDİKİ TEHLİKELER : İnsan tahribatına açıktır.</p>					
<p>ŞİMDİKİ DURUM : Genel olarak iyi durumdadır.</p>					
<p>SİT POTANSİYELİ : I. Derece Arkeolojik Sit</p>					
<p>ŞİMDİKİ KORUMA : Herhangi bir koruma bulunmamaktadır.</p>					
<p>ÖNERİLEN KORUMA : I.derece arkeolojik sit alanı olarak tescil edilmesi ve kolluk kuvvetlerince zaman zaman kontrolünün yapılması gerekmektedir.</p>					
<p>YAYIN DİZİSİ :</p>					
<p>GÖZLEMLER :</p>					
				<p>KORUMA DERECESİ HAZIRLAYANLAR 03.11.2021 Doç.Dr.Abdullah HACAR- Arkeolog Murat TEKTAŞ-Arkeolog KORUMA KURULU KARARLARI KORUMA KURULU ONAYI 27/5/2022</p>	


HARİTA VE FOTOĞRAFLAR :



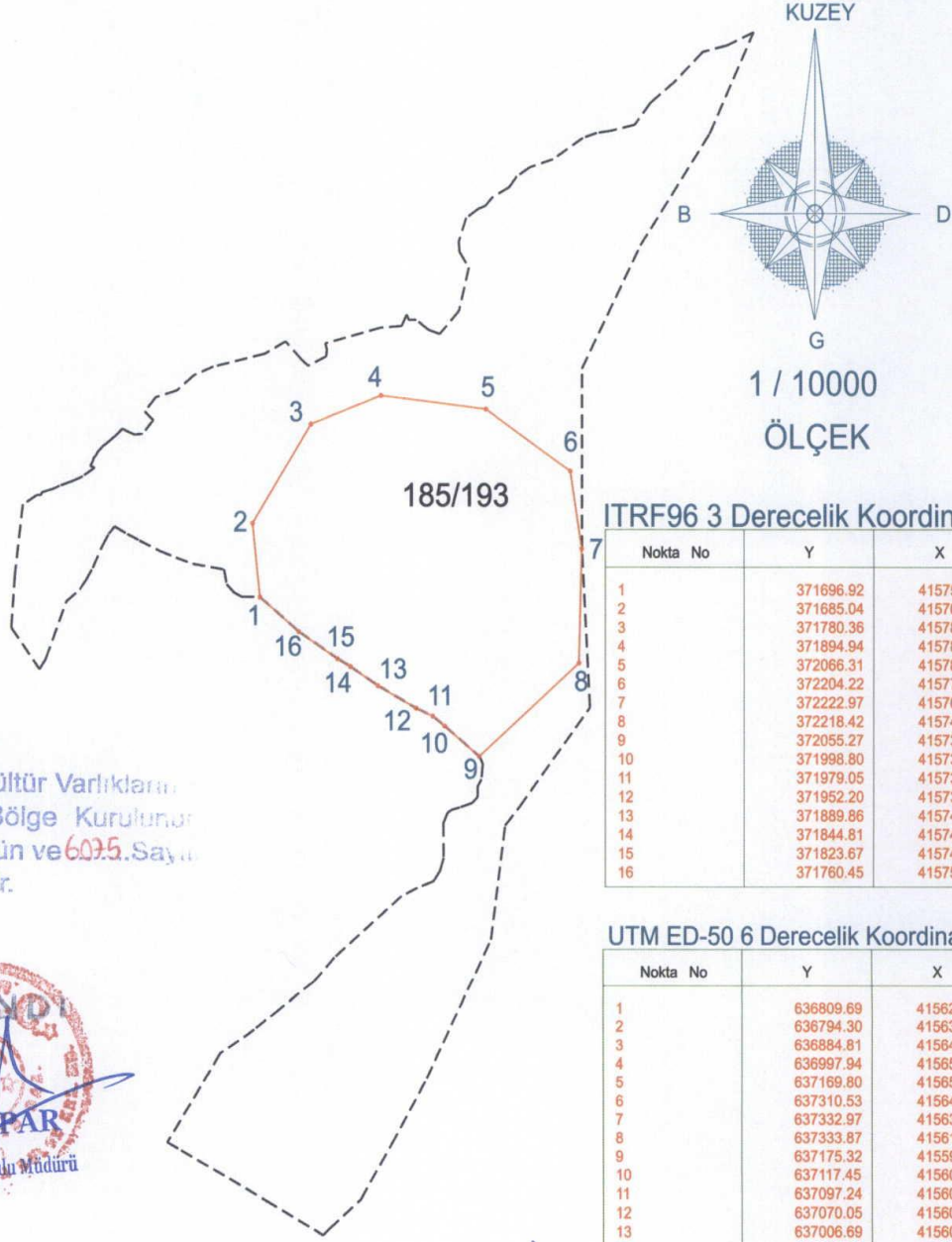
Kayseri Kültür Varlıkları
Koruma Bölge Kurulunu
23.05.2022 Gün ve 6025.Sayı
karar ektidir.

(Handwritten signatures and initials)





NİĞDE İLİ, ULUKIŞLA İLÇESİ, BEYAĞIL KÖYÜ
GAVURKALE YERLEŞİMİ VE KALESİ



Kayseri Kültür Varlıklarını
Koruma Bölge Kurulunun
21.05.2022 Gün ve 6075.Sayı
karar ekidir.

OMANDI
Fatih ÇAPAR
Koruma Bölge Kurulu Müdürü

ITRF96 3 Derecelik Koordinatlar

Nokta No	Y	X
1	371696.92	4157565.31
2	371685.04	4157675.65
3	371780.36	4157823.69
4	371894.94	4157866.28
5	372066.31	4157846.00
6	372204.22	4157753.73
7	372222.97	4157637.77
8	372218.42	4157466.76
9	372055.27	4157327.12
10	371998.80	4157372.49
11	371979.05	4157387.30
12	371952.20	4157399.02
13	371889.86	4157432.66
14	371844.81	4157461.36
15	371823.67	4157472.99
16	371780.45	4157513.44

UTM ED-50 6 Derecelik Koordinatlar

Nokta No	Y	X
1	636809.69	4156220.44
2	636794.30	4156330.30
3	636884.81	4156481.26
4	636997.94	4156527.47
5	637169.80	4156512.67
6	637310.53	4156424.87
7	637332.97	4156309.61
8	637333.87	4156138.61
9	637175.32	4155993.89
10	637117.45	4156037.41
11	637097.24	4156051.58
12	637070.05	4156062.44
13	637006.69	4156094.06
14	636960.76	4156121.30
15	636939.27	4156132.24
16	636874.82	4156170.65

————— I. Derece Arkeolojik Sit Alanı
- - - - - Kadastro Parseli

(Handwritten signatures and initials in blue ink)