

T.C.
KÜLTÜR VE TURİZM BAKANLIĞI
Kayseri Kültür Varlıklarını Koruma Bölge Kurulu

KARAR

Toplantı no ve tarih: 356 - 27.05.2022

Karar no ve tarih :6077 - 27.05.2022

Toplantı Yeri
KAYSERİ

Hitit Üniversitesi'nden Doç. Dr. Abdullah HACAR Başkanlığındaki bir ekip tarafından yürütülen "2021 Yılı Niğde ili, Bor, Çamardı ve Ulukışla İlçeleri Dağlık Alan Yüzey Araştırması" konusunda gerçekleştirilen çalışmalar kapsamında tespit edilen alanlar arasında yer alan, Niğde ili, Ulukışla ilçesi, Porsuk Köyünde bulunan, özel mülkiyete ait, 178 ada, 8 numaralı parselin bir kısmı, özel mülkiyete ait 178 ada, 12 numaralı parselin tamamı ile mülkiyeti Hazineye ait, 178 ada, 13 numaralı parselin tamamı üzerinde yer alan "**Kocabağ Yerleşimi**"nin I. derece arkeolojik sit alanı olarak tescili konusunun değerlendirilmesine yönelik Kayseri Koruma Bölge Kurulu Müdürlüğü uzmanlarının 23.03.2022 tarih, 1288398 sayılı raporu; konuya ilişkin Niğde Valiliği, İl Tarım ve Orman Müdürlüğü'nün 30.03.2022 tarih, 5041247 sayılı, Niğde Valiliği, Çevre, Şehircilik ve İklim Değişikliği İl Müdürlüğü'nün 31.03.2022 tarih, 3300856 sayılı, Nevşehir Valiliği, Çevre, Şehircilik ve İklim Değişikliği İl Müdürlüğü'nün 31.03.2022 tarih, 3325897 sayılı, Niğde Orman İşletme Müdürlüğü'nün 31.03.2022 tarih, 3984571 sayılı, Kültür ve Turizm Bakanlığı Yatırım ve İşletmeler Genel Müdürlüğü'nün 01.04.2022 tarih, 2338132 sayılı, Enerji ve Tabii Kaynaklar Bakanlığı Maden ve Petrol İşleri Genel Müdürlüğü'nün 06.04.2022 tarih, 2022105934 sayılı, Devlet Su İşleri 4. Bölge Müdürlüğü'nün 19.04.2022 tarih, 2227719 sayılı, Niğde İl Özel İdaresi İmar ve Kentsel İyileştirme Müdürlüğü'nün 29.04.2022 tarih, 18401 sayılı görüş yazıları ile Koruma Bölge Kurulu Müdürlüğü uzmanının 24.05.2022 tarih, 1397171 sayılı dosya inceleme raporu okundu, açıklamaları dinlendi, dosyasındaki bilgi ve belgeler incelendi, yapılan görüşme sonucunda;



Niğde ili, Ulukışla ilçesi, Porsuk Köyünde bulunan, özel mülkiyete ait, 178 ada, 8 numaralı parselin bir kısmı, özel mülkiyete ait 178 ada, 12 numaralı parselin tamamı ile mülkiyeti Hazineye ait, 178 ada, 13 numaralı parselin tamamı üzerinde yer alan "**Kocabağ Yerleşimi**"nin 2863 sayılı Kanunun 6. Maddesi kapsamına giren özellikler taşıdığı anlaşıldığından I. Derece Arkeolojik Sit alanı olarak tescil edilmesine;

- Bu doğrultuda hazırlanan kararımız eki 1/1500 ölçekli koordinatlı kadastral harita ile sit fişinin uygun olduğuna,
- Niğde ili, Ulukışla ilçesi, Porsuk Köyünde bulunan, 178 ada, 8 numaralı parselin pafta, fen klasörü ve tapu kütüğü beyanlar hanesine "**bir kısmı I. derece arkeolojik sit alanıdır**" şerhinin, 178 ada, 12 ve 13 numaralı parsellerin pafta, fen klasörü ve tapu kütüğü beyanlar hanesine "**tamamı I. derece arkeolojik sit alanıdır**" şerhinin ilgili tapu ve kadastro müdürlüklerince verilmesi ve işlem sonrasına ilişkin bilgi belgelerin bilgi amaçlı Koruma Bölge Kurulu Müdürlüğüne iletilmesi gerektiğine,
- Sit alanı sınırları içinde kalan taşınmazlara yönelik Kültür ve Tabiat Varlıklarını Koruma Yüksek Kurulu'nun 05/11/1999 tarih ve 658 sayılı ilke kararının I. derece arkeolojik sit alanlarına ilişkin 1. Maddesinde belirtilen Koruma ve Kullanma Koşullarının geçerli olduğuna,
- Sit alanına ilişkin ilgili kurumlar tarafından süresi içinde Koruma Amaçlı İmar Planı hazırlanmasına,
- Sit alanında tahribata neden olunmaması için alanın belli aralıklarla kolluk kuvvetlerince kontrolünün sağlanmasına karar verildi.

ASLI GİBİDİR

AVRUPA KONSEYİ	DOĞAL VE KÜLTÜREL VARLIKLARI KORUMA ENVANTERİ	D.K.V.K.E.	S İ T	ENVANTER NO	25
T Ü R K İ Y E	KÜLTÜR VARLIKLARI VE MÜZELER GENEL MÜDÜRLÜĞÜ			HARİTA NO	Adana M33-d4
İLİ : Niğde	İLÇESİ: Ulukışla	MAHALLE - KÖY VEYA MEVKİİ: Porsuk Köyü, Çetinpınarı Mevkii		PAFTA:	ADA PARSEL 178 ada, 8, 12, 13 parseller
ADI : Kocabağ Yerleşimi					
GENEL TANIM: Kocabağ Yerleşimi, Ulukışla ilçesi Porsuk Köyü 178 ada 8, 12, 13 parseller üzerinde; Beyağlı Köyünün yaklaşık 3.5 km güneydoğusunda, Ulukışla Höyük ve Porsuk Höyük gibi Orta Anadolu'yu Kilikya'ya bağlayan ana geçitlerden biri olan Ulukışla Vadisinde yer almaktadır. Alan, güneydoğusunda yer aldığı Ulukışla Höyük'ten yaklaşık 5.8 km, kuzeybatısında yer aldığı Porsuk Höyük'ten 1.5 km uzaklıkta yer almaktadır. Alan genelinde yapılan taramalarda ağırlıklı olarak İlk Tunç Çağı çanak çömleği ve yontma taş alet ve yonga parçaları elde edilmiştir. İlk Tunç Çağı çanak çömlekleri kırmızı, kahverengi ve koyu açkılı mal, metalik mal ve taşçık katkılı kırmızı maldan oluşmaktadır. İlk Tunç Çağı buluntuları dışında alanda Hellenistik ve Roma dönemlerine ait seramik parçaları da tanımlanmıştır.					
ŞİMDİKİ TEHLİKELER :	İnsan tahribatına açıktır.				
ŞİMDİKİ DURUM :	Genel olarak iyi durumdadır.				
SİT POTANSİYELİ :	I. Derece Arkeolojik Sit				
ŞİMDİKİ KORUMA :	Herhangi bir koruma bulunmamaktadır.				
ÖNERİLEN KORUMA :	I.derece arkeolojik sit alanı olarak tescil edilmesi ve kolluk kuvvetlerince zaman zaman kontrolünün yapılması				
YAYIN DİZİSİ :					
GÖZLEMLER :					
	KORUMA DERECESİ HAZIRLAYANLAR 03.11.2021 Doç.Dr. Abdullah HACAR-Arkeolog Murat TEKTAŞ-Arkeolog KORUMA KURULU KARARLARI KORUMA KURULU ONAYI 28/5/2022				



HARİTA VE FOTOĞRAFLAR :



Kaysen Kültür Varlıkları,
Koruma Bölge Kurulunun
27.05.2022 Gün ve 6077 Sayılı
karar ekidir.

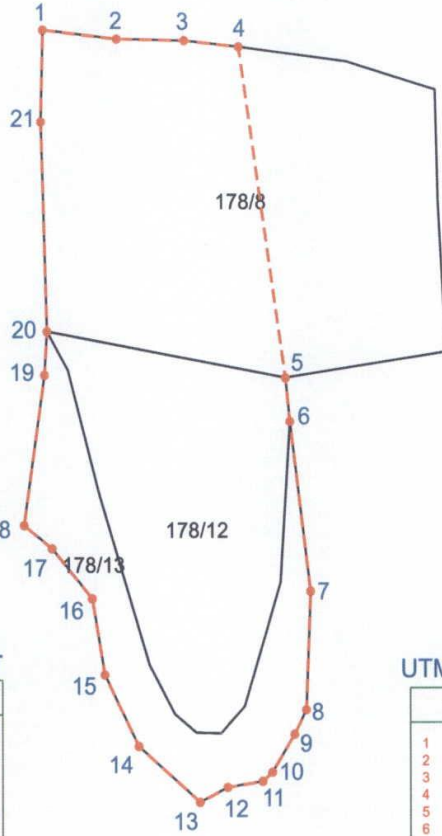


Handwritten signature and date: 28/5/2022



NIĞDE İLİ, ULUKIŞLA İLÇESİ, PORSUK KÖYÜ

ÇETİNPINARI MEVKİİ KOCABAĞ YERLEŞİMİ



Kayseri Kültür Varlıklarının
Koruma Bölge Kurulunun
27.05.2022 Gün ve 6077 Sayılı
karar ekidir.

ITRF96 3 Derecelik Koordinatlar

Nokta No	Y	X
1	373247.20	4155619.53
2	373264.33	4155617.53
3	373280.02	4155617.15
4	373292.66	4155615.78
5	373303.44	4155543.70
6	373304.47	4155534.16
7	373309.20	4155497.15
8	373308.13	4155471.46
9	373305.40	4155466.12
10	373300.21	4155457.83
11	373297.94	4155455.82
12	373289.78	4155454.48
13	373283.36	4155451.27
14	373269.17	4155463.51
15	373261.31	4155479.08
16	373258.42	4155495.61
17	373249.11	4155506.53
18	373242.59	4155511.60
19	373247.41	4155544.35
20	373248.01	4155553.83
21	373246.70	4155599.48

UTM ED-50 6 Derecelik Koordinatlar

Nokta No	Y	X
1	638420.65	4154325.46
2	638437.82	4154324.01
3	638453.51	4154324.12
4	638466.18	4154323.16
5	638479.28	4154251.49
6	638480.59	4154241.99
7	638486.49	4154205.16
8	638486.24	4154179.46
9	638483.68	4154174.04
10	638478.77	4154165.58
11	638476.56	4154163.51
12	638468.45	4154161.91
13	638462.13	4154158.50
14	638447.58	4154170.27
15	638439.22	4154185.58
16	638435.81	4154202.01
17	638426.16	4154212.61
18	638419.48	4154217.48
19	638423.25	4154250.35
20	638423.55	4154259.84
21	638420.78	4154305.41



Handwritten signatures in blue ink, including the signature of the Regional Director of Cultural Heritage and other officials.

----- I. derece Arkeolojik Sit Alanı Sınırı
————— Kadastro Parselleri

NOT: Sit Alanı Niğde ili, Ulukışla ilçesi, Porsuk Köyünde 178 ada, 8 nolu parselin bir kısmında;
12 ve 13 nolu parsellerin ise tamamında kalmaktadır.