

T.C.
KÜLTÜR VE TURİZM BAKANLIĞI
DİYARBAKIR KÜLTÜR VARLIKLARINI
KORUMA BÖLGE KURULU
KARAR

Toplantı Tarihi ve No. :30.05.2022-356
Karar Tarihi ve No. :30.05.2022-9357
Dosya No. :72.04.24

Toplantı Yeri
DİYARBAKIR

Batman İli, Kozluk İlçesi, Taşlıdere Köyü ve Diyarbakır İli, Silvan İlçesi, Kızılal Mahallesi sınırları dâhilinde, bir kısmı tapulama harici alanda ve bir kısmı Taşlıdere Köyü 976 parselde bulunan, herhangi bir sit alanında kalmayan, I. Grup yapı olarak tescilli Pıra Kurti (Kurta) Köprüsünün tescilinin güncellenmesi ve korunma alanı sınırlarının belirlenmesine ilişkin; Diyarbakır Kültür ve Tabiat Varlıklarını Koruma Bölge Kurulunun 10.02.1990 tarih ve 388 sayılı tescil kararı, Diyarbakır Kültür Varlıklarını Koruma Bölge Kurulunun 20.05.2014 tarih ve 2214 sayılı grup belirleme kararı, kadastral haritanın istendiği Diyarbakır Kültür Varlıklarını Koruma Bölge Kurulu Müdürlüğü'nün 15.03.2022 gün ve 2297090 sayılı ve 23.03.2022 tarih ve 2323519 sayılı yazıları, kadastral haritanın iletildiği Batman Kadastro Müdürlüğü'nün 18.03.2022 tarih ve 4428770 sayılı yazısı, Diyarbakır Kültür Varlıklarını Koruma Bölge Kurulu Müdürlüğü'nün 14.03.2022 gün ve 1270596 sayılı uzman raporu ile 24.05.2022 tarih ve 1397414 sayılı dosya inceleme raporu okundu. Ekleri ve konuya ilişkin bilgi, belgeler incelendi. Yapılan görüşmeler sonunda;

Batman İli, Kozluk İlçesi, Taşlıdere Köyü ve Diyarbakır İli, Silvan İlçesi, Kızılal Mahallesi sınırları dâhilinde, bir kısmı tapulama harici alanda ve bir kısmı Taşlıdere Köyü 976 parselde bulunan, herhangi bir sit alanında kalmayan, I. Grup yapı olarak tescilli Pıra Kurti (Kurta) Köprüsünün tescilinin belirtilen kadastral bilgiler doğrultusunda güncellenmesine, güncellenen tescil fişinin uygun olduğuna,

-2863 sayılı Kanunun 8. Maddesi gereğince, Pıra Kurti (Kurta) Köprüsünün korunma alanı sınırlarının ekli koordinatlı krokide işaretlendiği şekilde belirlenmesine,

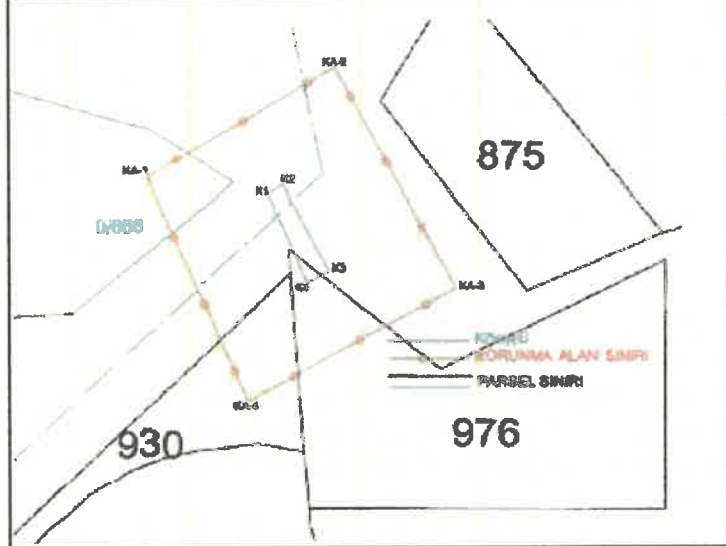
-13.03.2012 tarih ve 28232 Resmi Gazetede yayımlanarak yürürlüğe giren "Korunması Gerekli Taşınmaz Kültür Varlıklarının ve Sitlerin Tespit ve Tescili Hakkında Yönetmelik" gereği ilgili Tapu Müdürlüğünce, Batman İli, Kozluk İlçesi, Taşlıdere Köyü 976 parselin tapu kütüğü beyanlar hanesine "Bir Kısmı Korunması Gerekli I. grup yapı olarak tescilli Pıra Kurti (Kurta) Köprüsü ve Korunma Alanıdır" şerhi, Taşlıdere Köyü 930 parselin tapu kütüğü beyanlar hanesine "Bir Kısmı Korunması Gerekli I. grup yapı olarak tescilli Pıra Kurti (Kurta) Köprüsü Korunma Alanıdır" şerhi ve Diyarbakır İli, Silvan İlçesi Kızılal Mahallesi 668 parselin tapu kütüğü beyanlar hanesine ise "Bir Kısmı Korunması Gerekli I. grup yapı olarak tescilli Pıra Kurti (Kurta) Köprüsü Korunma Alanıdır" şerhi bırakılmasına ve işlem sonucuna ilişkin bilgi, belgelerin Koruma Bölge Kurulu Müdürlüğüne iletilmesine,

-Pıra Kurti (Kurta) Köprüsü ve korunma alanı sınırları içerisinde yapılacak olan her türlü fiziki ve inşai (ifraz, tevhit, yeni parsel ihdası, imar uygulaması dâhil) uygulama öncesinde Koruma Bölge Kurulundan izin alınması gerektiğine karar verildi.

AVRUPA KONSEYİ	DOĞAL VE KÜLTÜREL VARLIKLARI KORUMA ENVANTERİ (D.K.V.K.E)	ANIT	ENVANTER NO:			
T Ü R K İ Y E	KÜLTÜR VARLIKLARI VE MÜZELER GENEL MÜDÜRLÜĞÜ		HARİTA NO:			
İLİ/İLÇESİ: Batman- Kozluk Diyarbakır- Silvan	MAH: Taşlıdere Köyü (Batman- Kozluk) Kızlal Mahallesi (Diyarbakır- Silvan)	KORUMA DERECESESİ	ANITSAL	1	2	3
SOKAK VE KAPI NO:	ADA/PARSEL: Bir kısmı Tapulama Harici alan Bir kısmı Batman-İli, Kozluk İlçesi, Taşlıdere Köyü 976 parsel	ÇEVRESEL	1	2	3	
ADI : Pıra Kurti (Kuta)	YAPTIRAN: YAPIM TARİHİ:	YAPAN: KİTABE:	MİMARİ ÇAĞI: VAKFIYE:			

GENEL TANIM: Batman İli, Kozluk İlçesi, Taşlıdere Köy yerleşimini yaklaşık 1.5 km batısında, Sason çayı üzerinde, Batman Barajı alanında yer almaktadır.

KORUNMUŞLUK DURUMU: kötü	TAŞIYICI YAPI: kötü	CEPHE DURUMU: kötü	ÖRTÜ DURUMU: kötü	İÇ YAPI DURUMU: kötü	BEZEME DURUMU: -	RUTUBET DURUMU: -
--------------------------	---------------------	--------------------	-------------------	----------------------	------------------	-------------------



GÖZLEMLER:

BUGÜNKÜ SAHİBİ:

BAKIMINDAN SORUMLU OLAN: Karayolları Genel Müdürlüğü

YAPILAN ONARIMLAR:

AYRINTILI TANITIM: Bölgede Pıra Kurti (Kurta) (Kısa Köprü) diye bilinen köprü, Batman İli, Kozluk İlçesi, Taşlıdere Köy yerleşimini yaklaşık 1.5 km batısında, Sason çayı üzerinde, Batman Barajı alanında yer almaktadır. Yerinde yapılan incelemelerde Köprü'nün, günümüzde su seviyesinin artmasıyla birlikte su altında kaldığı tespit edilmiştir. Su altında kaldığı tespit edilen köprü'nün mevcut durumu tespit edilememiştir. Dosyasında ve Batman Kültür Envanterinde yer alan bilgi ve belgelerden; Hâlihazırda tek gözlü olan Köprü'nün yuvarlak kemerli, düzgün kesme taşlarla kaplanmış moloz taş dolgulu ve cas harcı kullanılarak, inşa edilmiş olduğu görülmüştür. Köprü'nün tek sıra halinde kemer bölümü sağlam olmasına rağmen, üst kısmı yıkılmıştır. Günümüzde kullanılmayan köprü'nün hemen üstüne betonarme bir köprü inşa edilmiştir.

TEKNİK BİLGİLER:	ISITMA SİSTEMİ:	
	KANALİZASYON:	
	SU:	
	ELEKTRİK:	

ÖZGÜN KULLANIMI: Köprü

BUGÜNKÜ KULLANIMI: Su altında

ÖNERİLEN KULLANIMI: Köprü

HAZIRLAYANLAR:

Ahmet MIZRAK
Sanat Tarihçi
Ahmet DEMİR
Arkeolog
Mehmet ÖZKAYA
Harita Mühendisi
Erdal DEMİR
Uzman

KONTROL EDEN:

Mehriban KARAKSLAN
Bölge Kurulu Müdürü



YAYIN DİZİNİ:

- 1-
- 2-

EKLER:





RAPOR	X
FOTOĞRAF	X
RÖLÖVE PROJESİ	
RESTORASYON PROJESİ	
HARİTA	X
KROKİ	X
KİTABE	
VAKFIYE	

TESCİL KARAR NO
KARAR TARİHİ:

REVİZYON: Bakanlık Varlıklarını Koruma Bölge Kurulunun 30.05.2022 tarih ve 9357 Sayılı Kararı ile.

A. Bayar

P. J. J.



İli
İlçesi
Mah/Köy
Alan

BATMAN-DİYARBAKIR
KOZLUK-SİLVAN
TAŞLIDERE-KIZLAL
PIRA KURTİ (KURTA) KÖPRÜSÜ VE KORUNMA ALANI

N



261/1

263/1

260/1

260/2

348

TH

875

0/668

DİYARBAKIR İLİ
SİLVAN İLÇESİ
KIZLAL MAH.

930

976

BATMAN İLİ
KOZLUK İLÇESİ
TAŞLIDERE KÖYÜ



928

30.05.2022

9357

929

ITRF-3-42 KOOR.

ED50-3-42 KOOR.

Nokta No	Y	X
K1	433433.389	4232399.139
K2	433439.019	4232402.584
K3	433457.418	4232368.395
K4	433448.842	4232363.507
KA-1	433386.878	4232405.851
KA-2	433458.952	4232449.950
KA-3	433506.402	4232361.782
KA-4	433425.891	4232315.896

Nokta No	Y	X
K1	433441.173	4232579.756
K2	433446.803	4232583.201
K3	433465.203	4232549.012
K4	433456.627	4232544.124
KA-1	433394.662	4232586.468
KA-2	433466.737	4232630.568
KA-3	433514.187	4232542.399
KA-4	433433.675	4232496.513

Mehmet ÖZKAYA
Harita Mühendisi

Handwritten signatures and notes at the bottom of the page.