

**T.C.**  
**KÜLTÜR VE TURİZM BAKANLIĞI**  
Kayseri Kültür Varlıklarını Koruma Bölge Kurulu

**KARAR**

**Toplantı No. ve Tarihi** : 357 - 22.06.2022  
**Karar No. ve Tarihi** :6080 - 22.06.2022

**Toplantı Yeri**  
**KAYSERİ**

Niğde ili, Merkez ilçesi, Çayırılı Köyünde ve sit alanı dışında bulunan, tapunun 3657 parselinde Çayırılı Köyü Tüzel Kişiliği adına kayıtlı Aşağı Caminin tarihi yapı olabileceği, mihrap bölümünde bazı yıkımların yapıldığı, cami içinin yeniden düzenlendiği, tarihi yapıya zarar verildiği ve tarihi yapıya zarar veren kişiler hakkında gerekli işlemlerin yapılması istemine ilişkin Kültür Varlıkları ve Müzeler Genel Müdürlüğünün 14.04.2022 tarih ve 2405858 sayılı yazısı; konuya ve caminin 2863 sayılı Yasa kapsamında tescilinin değerlendirilmesine ilişkin Koruma Bölge Kurulu Müdürlüğü uzmanlarının 20.04.2022 tarih, 1344898 sayılı yerinde inceleme raporu, Koruma Bölge Kurulu Müdürlüğünün 05.05.2022 tarih ve 2470050 sayılı kurum görüşü yazısı; Koruma Bölge Kurulu Müdürlüğü uzmanlarının 20.06.2022 tarih, 1450937 sayılı dosya inceleme raporu okundu, açıklamaları dinlendi, dosyasındaki bilgi ve belgeler incelendi, yapılan görüşme sonucunda;

Niğde ili, Merkez ilçesi, Çayırılı Köyünde ve sit alanı dışında bulunan, tapunun 3657 parselinde Çayırılı Köyü Tüzel Kişiliği adına kayıtlı Aşağı Caminin; 2863 sayılı Yasa kapsamında özellik arz etmesi nedeniyle korunması gerekli taşınmaz kültür varlığı olarak tescil edilmesine ve bu doğrultuda hazırlanan tescil fişinin uygun olduğuna,

- Korunma alanının kararımız eki 1/750 ölçekli kadastral harita üzerinde gösterildiği şekliyle belirlenmesine,

- Çayırılı Köyü 3657 parselin pafta, fen klasörü ve tapu kütüğü beyanlar hanesine **“1.grup korunması gerekli taşınmaz kültür varlığıdır”** şerhi ile korunma alanında kalan 3628, 3629, 3630, 3631, 3632, 3633, 3634, 3658, 3661, 3709, 3710 parsellerin pafta, fen klasörü ve tapu kütüğü beyanlar hanesine **“Tamamı Korunma Alanıdır”** şerhinin; 3627, 3660 parsellerin pafta, fen klasörü ve tapu kütüğü beyanlar hanesine **“Bir Kısım Korunma Alanıdır”** şerhinin ilgili Tapu ve Kadastro Müdürlüğünce 13.03.2012 tarih ve 28232 sayılı Resmi Gazetede yayımlanarak yürürlüğe giren **“Korunması Gerekli Taşınmaz Kültür Varlıklarının ve Sitlerin Tespit ve Tescili Hakkında Yönetmelik”** gereği verilmesi ve işlem sonucuna ilişkin bilgi belgelerin Koruma Bölge Kurulu Müdürlüğüne iletilmesine,

- Mihrap bölümünde ve cami içinde yapılan uygulamaların tescilden önce yapılması nedeniyle suç duyurusunda bulunulmasına gerek olmadığına, ilgililerince onarım projelerinin hazırlanarak Koruma Bölge Kuruluna sunulmasına,

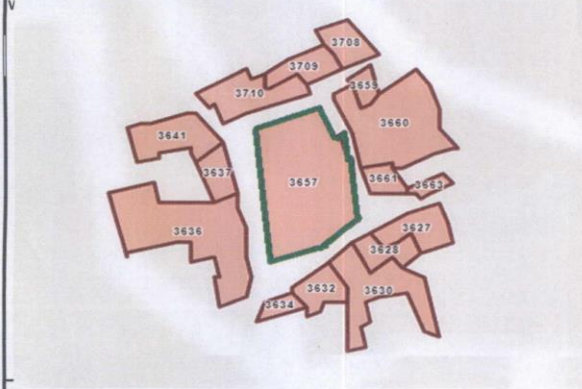
- Tescilli taşınmaz ile korunma alanında Koruma Bölge Kurulundan izin alınmadan herhangi bir fiziki ve inşai (ifraz, tevhid, imar uygulaması dahil) uygulamaya gidilmemesine karar verildi.

**ASLI GİBİDİR**

AVRUPA KONSEYİ	DOĞAL VE KÜLTÜREL VARLIKLARI KORUMA ENVANTERİ	D.K.V.K.E	Karar ekidir: ENVANTER NO 349				
TÜRKİYE	KÜLTÜR VARLIKLARI VE MÜZELER GENEL MÜDÜRLÜĞÜ	ANIT	HARİTA NO				
İLİ: NİĞDE	İLÇESİ: MERKEZ	MAHALLE /KÖY: ÇAYIRLI VEYA MEVKİİ: KADASTRO	KORUMA DERECESİ:	ANITSAL	X1	2	3
CADDE / SOKAK	Pafta:	Ada :	Parsel: 3657	ÇEVRESEL	1	2	3
ADI: AŞAĞI CAMİ	YAPTIRAN: -	YAPAN: -	MİMARİ ÇAĞI(ÜSLUP):	Çevreye Aykır			
GENEL TANIM:	YAPIM TARİHİ: -	KİTABE: -	VAKFIYE:				

Niğde İli, Merkez İlçesi, Çayırılı Köyünde bulunan Aşağı Cami Köy merkezinde yer almakta olup, cami kesme taş ile inşa edilmiştir.

KORUMA DURUMU	AX İYİ	TAŞIYICI YAPI	AX DIŞ YAPI	AX ÜST YAPI	AX İÇ YAPI	AX SÜSLEME	A RUTUBET	A YOK
	B ORTA		B	B	B	B ELEMANLARI	B	B İZİ VAR
	C FENA		C	C	C	C	C	C ÖNEMLİ



GÖZLEMLER:

BUGÜNKÜ SAHİBİ	BAKIMINDAN SORUMLU OLMASI GEREKEN KURULUŞ:
KÖY TÜZEL KİŞİLİĞİ	MÜLKİYET SAHİBİ

YAPILAN ONARIMLAR:

AYRINTILI TANIM:

Geniş bir avlu içerisinde yer alan caminin güneyinde şadırvan yer almaktadır. Caminin girişi kuzey cepheden olup batı cephesindeki giriş sonradan kapatılmış durumdadır. Minarenin 1962 yılında yapıldığı üzerinde bulunan kitabeden anlaşılmaktadır. Güney, batı ve doğu cephelerde ikişer pencere bulunmakta olup, dikdörtgen formlu pencerelerin üzeri kemer şeklinde düzenlenmiştir. Doğu cephe sonradan tamir görmüş olup, üzeri boyanmış ve pencerenin yeri değiştirilmiştir. Batı cephede ise iki pencere arasında kapatılmış bir giriş bulunmaktadır. Basık kemerli olan giriş, cephede piramidal bir tepelikle belirginleştirilmiştir. Batı cepheye ayrıca çatıya çıkan betonarme bir merdiven yerleştirilmiştir. Kıрма çatı ve cami tavanı yakın bir dönemde yenilenmiş, çatı altında bulunan silme de muhtemelen bu dönemde yer yer zarar görmüştür.

Cami harimine giriş son cemaat mahallinden gerçekleşir. Son cemaat yeri mescid şeklinde düzenlenmiş olup, sade bir mihrap bulunmaktadır. İlgili başvuruda bazı bölümlerinde yıkılma olduğu iddia edilen mihrap kısmının burasını yoksa cami içinde ki mihrap kısmı mı olduğu anlaşılamamıştır. Ancak eski cami olarak belirtilen ve halihazır durumunda caminin son cemaat yeri olarak kullanılan kısmında ki mihrabın yıkılmadığı, sadece üzerini kartonpiyer ile kapatıldığı camii görevlisi tarafından tarafımıza izah edilmiştir. Bu son cemaat yerinden Basık kemerli bir kapıdan harime geçilir. Harim emine üç sahnıdır. Tavanı 6 adet sütun ve bunları bağlayan 8 adet kemer taşımaktadır. İç kısımlar, mihrap, sütunlar, minber, kürsü sonradan çini ile kaplanmıştır. En kuzeyde bulunan sahnın üzerinde ahşap bir kadınlar mahfili bulunmaktadır. Bu sahnın doğu köşesi ise kapatılarak müezzin mahfiline çevrilmiştir. Kadınlar mahfilini desteklemek için de iki adet ahşap direk sonradan konulmuştur.

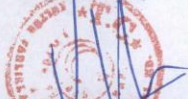
Özellikle son dönemde geçirdiği tadilatlar nedeniyle özgünlüğünden oldukça uzaklaşmış olduğu düşünülen cami Diyanet İşleri Başkanlığının verdiği berat içeriğinden caminin yapılaş ve ibadete açılış tarihi olarak 1979 yılı olduğu anlaşılmaktadır.

YAYIN DİZİNİ:

EKLER	
RAPOR	X
FOTOĞRAF	X
RÖLEVE PROJESİ	
RESTORASYON PROJESİ	
HARİTA (Kadastral)	X
KROKİ	
KİTABE	
VAKFIYE	
İMAR PLANI	

TEKNİK BİLGİLER	SU	ELEKTRİK	ISITMA	Kanalizasyon
ORJİNAL KULLANIMI:				
		CAMI		
BUGÜNKÜ KULLANIMI:				
		CAMI		
ÖNERİLEN KULLANIMI:				
		CAMI		
HAZIRLAYANLAR:				
Volkan CANİBEK	Sanat Tarihi			
Kemal KURD	Harita Mühendisi			
Zeynep ÖZDEMİR	Uzman			
KONTROL EDEN:	20.05.2022			
Fatih ÇAPAR	Bölge Kurul Müdürü			
K.K.V.K.B.K. ONAYI				
NO.:	...	...	...	...
	...	...	...	...
	...	...	...	...
REVİZYON:	22/06/2022			
K.K.V.K.B.K. KARARLARI				


ONANDI



Fatih ÇAPAR  
Koruma Bölge Kurulu Müdürü

Uygulama ve inceleme için...

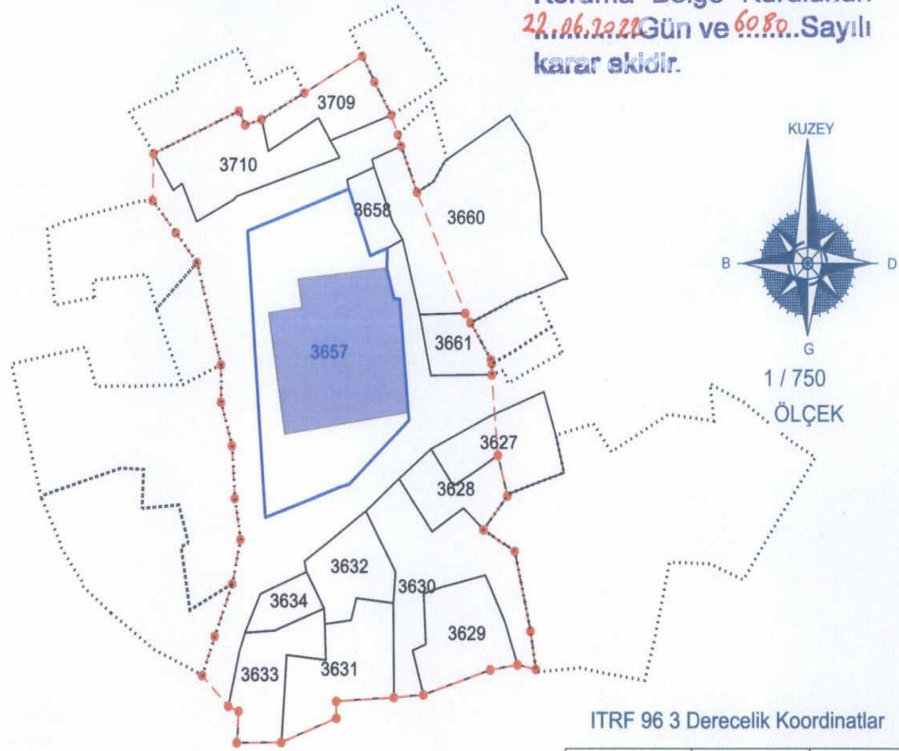






# NİĞDE İLİ, MERKEZ ÇAYIRLI KÖYÜ AŞAĞI CAMİİ KORUNMA ALANI

Kayseri Kültür Varlıklarının  
Koruma Bölge Kurulunun  
22.06.2022 Gün ve 6080..Sayılı  
kararıdır.



ITRF 96 3 Derecelik Koordinatlar

Nokta No	Y	X
1	409195.45	4215321.08
2	409205.72	4215325.64
3	409206.47	4215324.16
4	409208.43	4215324.73
5	409213.54	4215327.60
6	409220.48	4215331.51
7	409221.94	4215328.78
8	409223.97	4215325.22
9	409224.75	4215323.12
10	409225.15	4215321.89
11	409227.06	4215316.92
12	409232.86	4215304.04
13	409233.49	4215303.03
14	409235.92	4215298.12
15	409236.04	4215298.69
16	409236.02	4215297.52
17	409236.73	4215288.90
18	409237.87	4215284.59
19	409235.01	4215280.96
20	409238.74	4215278.86
21	409240.62	4215270.08
22	409241.25	4215266.03
23	409239.07	4215266.51
24	409235.81	4215265.96
25	409227.76	4215263.30
26	409224.21	4215263.01
27	409217.28	4215262.61
28	409217.31	4215260.80
29	409210.71	4215258.19
30	409205.38	4215258.14
31	409205.61	4215261.54
32	409204.35	4215262.06
33	409201.22	4215265.37
34	409202.74	4215269.52
35	409204.86	4215275.12
36	409205.86	4215279.90
37	409205.17	4215284.30
38	409204.85	4215289.93
39	409203.54	4215294.59
40	409203.54	4215298.54
41	409200.65	4215309.42
42	409198.11	4215312.61
43	409195.33	4215316.07

- Tescilli Yapının bulunduğu kadastro parseli
- Korunma Alanında kalan kadastro parselleri
- ..... Korunma Alanı dışında kalan kadastro Parselleri
- - - - - Korunma Alanı Sınırı

**ONANDI**  
**Harun CAPAR**  
Koruma Bölge Kurulu Müdürü

Handwritten signatures and initials in blue ink.

NOT: Korunma Alanı içerisinde; 3628, 3629, 3630, 3631, 3632, 3633, 3634, 3658, 3661, 3709 ve 3710 nolu parsellerin tamamı;  
3627 ile 3660 nolu parsellerin ise bir kısmı kalmaktadır