

T.C.
KÜLTÜR VE TURİZM BAKANLIĞI
Kayseri Kültür Varlıklarını Koruma Bölge Kurulu

KARAR

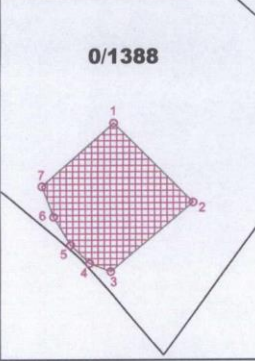

Toplantı No. ve Tarihi : 359 - 24.06.2022
Karar No. ve Tarihi : 6153 - 24.06.2022

Toplantı Yeri
KAYSERİ

Kayseri ili, Yeşilhisar ilçesi, Soğanlı Mahallesinde bulunan, Soğanlı Ören Yerinde Doğal Sit-Nitelikli Doğal Koruma Alanı ve II. Derece Arkeolojik Sit Alanı içerisinde yer alan, tapunun 1388 parselinde, mülkiyeti Maliye Hazinesine ait olan taşınmaz üzerinde bulunan **Bağlama, Aralık ve Tokalı Kilisesi'nin** korunması gerekli taşınmaz kültür varlığı olarak tescil edilmesine ilişkin Koruma Bölge Kurulu Müdürlüğü uzmanlarının 16.06.2022 tarih ve 1445315 sayılı yerinde inceleme raporu okundu; uzmanın açıklamaları dinlendi, dosyasındaki bilgi ve belgeler incelendi, yapılan görüşme sonunda;

Kayseri ili, Yeşilhisar ilçesi, Soğanlı Mahallesinde bulunan, Soğanlı Ören Yerinde Doğal Sit-Nitelikli Doğal Koruma Alanı ve II. Derece Arkeolojik Sit Alanı içerisinde yer alan, tapunun 1388 parselinde, mülkiyeti maliye hazinesine ait olan taşınmaz üzerinde bulunan **Bağlama, Aralık ve Tokalı Kilise'nin** korunması gerekli taşınmaz kültür varlığı olarak tescil edilmesine, 05.11.1999 gün ve 660 sayılı ilke kararının "Yapı Grupları" başlıklı bölümünde tanımlanan "**Toplumun maddi tarihini oluşturan kültür verileri içinde tarihsel, simgesel, anı, estetik nitelikleriyle korunması zorunlu yapılar**" kapsamında değerlendirilerek kiliselerin yapı grubunun "**1. (birinci) grup**" olarak belirlenmesine ve bu doğrultuda hazırlanan tescil fişlerinin ve 1/5000 ölçekli koordinatlı haritanın uygun olduğuna, ayrıca ilgili Tapu ve Kadastro Müdürlüklerince, tapunun 1388 parselinin; pafta, fen klasörü ve tapu kütüğü beyanlar hanesine "**II. Derece Arkeolojik Sit Alanı içerisinde I. Grup Korunması Gerekli Taşınmaz Kültür Varlığıdır**" şerhinin; 13.03.2012 tarih ve 28232 sayılı Resmi Gazetede yayımlanarak yürürlüğe giren "Korunması Gerekli Taşınmaz Kültür Varlıklarının ve Sitlerin Tespit ve Tescili Hakkında Yönetmelik" gereği verilmesine ve işlem sonucuna ilişkin bilgi belgelerin Koruma Bölge Kurulu Müdürlüğüne iletilmesine karar verildi.







ASLI GİBİDİR

AVRUPA KONSEYİ	DOĞAL VE KÜLTÜREL VARLIKLARI KORUMA ENVANTERİ	D.K.V.K.E	ENVANTER NO 1716																														
TÜRKİYE	KÜLTÜR VARLIKLARI VE MÜZELER GENEL MÜDÜRLÜĞÜ	ANIT	HARİTA NO																														
İLİ:Kayseri	İLÇESİ: Yeşilhisar	MAHALLE /KÖY: Soğanlı Mahallesi	KORUMA DERECESE:	ANITSAL X1 2 3 ÇEVRESEL 1 2 3 Çevreye Aykırı																													
CADDE / SOKAK	KADASTRO	Pafta: Ada: Parsel : 1388																															
ADI: TOKALI KİLİSESİ	YAPTIRAN:	YAPAN:	MİMARİ ÇAĞI(ÜSLUP):																														
	YAPIM TARİHİ:	KİTABE:	VAKFIYE:																														
GENEL TANIM:																																	
Soğanlı Örenyeri içerisinde Yüksek tonozlu kaya oyma kiliseye kayaya oyma merdivenlerle ulaşılır.																																	
Kayseri Kültür Varlıklarını Koruma Bölge Kurulunun 26.06.2022.Gün ve 6153.Sayılı kararı iledir.																																	
KORUMA DURUMU	A	İYİ	TAŞIYICI YAPI	A	DIŞ YAPI	A	ÜST YAPI	A	İÇ YAPI	A	SÜSLEME	A	RUTUBET	A	YOK																		
	BX	ORTA		BX		BX		BX		BX	ELEMANLARI	B		BX	İZİ VAR																		
	C	FENA		C		C		C		C		C		C	ÖNEMLİ																		
VAZİYET PLANI:					FOTOĞRAF:																												
 <p>0/1388</p> <p>Tokalı Kilise Koordinatları</p> <table border="1"> <thead> <tr> <th>Nokta No</th> <th>Y</th> <th>X</th> </tr> </thead> <tbody> <tr><td>1</td><td>410858.74</td><td>4245788.41</td></tr> <tr><td>2</td><td>410902.53</td><td>4245744.19</td></tr> <tr><td>3</td><td>410857.13</td><td>4245705.39</td></tr> <tr><td>4</td><td>410845.45</td><td>4245709.89</td></tr> <tr><td>5</td><td>410834.96</td><td>4245720.17</td></tr> <tr><td>6</td><td>410825.63</td><td>4245735.98</td></tr> <tr><td>7</td><td>410819.23</td><td>4245753.00</td></tr> </tbody> </table>					Nokta No	Y	X	1	410858.74	4245788.41	2	410902.53	4245744.19	3	410857.13	4245705.39	4	410845.45	4245709.89	5	410834.96	4245720.17	6	410825.63	4245735.98	7	410819.23	4245753.00					
Nokta No	Y	X																															
1	410858.74	4245788.41																															
2	410902.53	4245744.19																															
3	410857.13	4245705.39																															
4	410845.45	4245709.89																															
5	410834.96	4245720.17																															
6	410825.63	4245735.98																															
7	410819.23	4245753.00																															
GÖZLEMLER:																																	
BUGÜNKÜ SAHİBİ					BAKIMINDAN SORUMLU OLMASI GEREKEN KURULUŞ:																												
YAPILAN ONARIMLAR:																																	
AYRINTILI TANIM:					TEKNİK																												
<p>KİLİSEYE GİRİŞ BASIK KEMERLİ DİKDÖRTGEN KAPIDAN SAĞLANIR. ARAZİ YAPISINA GÖRE ŞEKİL ALAN OLDUKÇA GENİŞ KEMERLİ, PENCERELİ NARTEKS KİLİSENİN GÜNEYİNDEDİR. ÜZERİ TONOZLA ÖRTÜLÜDÜR. NARTEKS ÖNÜNDE MEZAR ODASI YER ALIR. KAPININ ÖNÜNDE 3 MEZAR NİŞİ BULUNUP NARTEKSİN SOL DUVARINDA AKROZOLİ VARDIR. NARTEKSİN DOĞU DUVARINDA BÜYÜK ÖLÇÜDE FREKSLER ZARAR GÖRMÜŞTÜR. KİLİSE İÇERİSİNDE 12 HAVARIYE AİT FRESKLER, İSA PEYGAMBERİN VE AZİZLERİN HAYATINDAN SAHNELER DE BULUNMAKTADIR. EN ESKİ BÖLÜM 10.YÜZYILDAN KALMIŞTIR. KİLİSENİN YENİ BÖLÜMÜNDE İNCİL'DEN SAHNELER BULUNMAKTADIR. İNCİLDEN SAHNELER DIŞINDA KÜÇÜK YEŞİL ELMASLARI ANIMSATAN BİR ŞERİT SÜSLEME İLE KIRMIZI BOYALI SÜSLEMELER, GEOMETRİK VE FİĞÜRSÜZ SÜSLEMELER MEVCUTTUR. HAÇ PLANLI, DÖRT SÜTUNLA DESTEKLİ KİLİSENİN MERKEZİNDE PANDANTİFLERLE GEÇİŞ SAĞLANAN KUBBESİ YÜKSEK TUTULMUŞTUR. ÜÇ APSİS ARASINA SUNAK VE KAPI EKLENMİŞTİR. KİLİSENİN SÜSLEME PROGRAMI FARKLI DÖNEMLERE AİTTİR.</p>					BİLGİLER																												
					ORJİNAL KULLANIMI:					SU																							
					BUGÜNKÜ KULLANIMI:					ELEKTRİK																							
					ÖNERİLEN KULLANIMI:					ISITMA																							
HAZIRLAYANLAR:					Kanalizasyon																												
					Canan AKDAŞ YAŞAR Sanat Tarihçisi																												
					Özlem GÖKPINAR DEMİRCİ Harita Mühendisi																												
YAYIN DİZİNİ:					KONTROL EDEN:																												
EKLER					Fatih ÇAPAR Koruma Bölge Kurulu Müdürü																												
RAPOR					K.K.V.K.B.K. ONAYI																												
FOTOĞRAF					NO: 24/06/2022																												
RÖLEVE PROJESİ					...																												
RESTORASYON PROJESİ					...																												
HARİTA (Kadastral)					...																												
KROKİ					...																												
KİTABE					REVİZYON: .../.../2022																												
VAKFIYE					K.K.V.K.B.K. KARARLARI																												
İMAR PLANI																																	

24/06/2022

Fatih ÇAPAR

K.K.V.K.B.K. KARARLARI



KAYSERİ İLİ, YEŞİLHİSAR İLÇESİ, SOĞANLI MAHALLESİNDE YER ALAN

SOĞANLI ÖRENYERİ

I. (BİR) DERECE DOĞAL VE II.(İKİ) DERECE ARKEOLOJİK SİTİ İÇERİSİNDE YER ALAN

BAĞLAMA, ARALIK VE TOKALI KİLİSELERİ

I. (BİRİNCİ) GRUP KORUNMASI GEREKLİ TAŞINMAZ KÜLTÜR VARLIĞI SINIRLARINI GÖSTEREN HARİTA

	Bağlama Kilise
	Aralık Kilise
	Tokalı Kilise
	II.(İkinci) Derece Arkeolojik Sit Alanı Sınırı
	Parsel Sınırı

5000



Kayseri Kültür Varlıklarının
Koruma Bölge Kurulunun
24.06.22. Gün ve 6152. Sayılı
karar ektidir.

Aralık Kilise Koordinatları

Nokta No	Y	X
1	410673.38	4245946.99
2	410625.88	4245985.01
3	410640.80	4246005.36
4	410690.57	4245967.81

Bağlama Kilise Koordinatları

Nokta No	Y	X
1	410292.40	4246161.30
2	410259.20	4246124.84
3	410243.50	4246137.96
4	410276.45	4246176.28

Tokalı Kilise Koordinatları

Nokta No	Y	X
1	410858.74	4245788.41
2	410902.53	4245744.19
3	410857.13	4245705.39
4	410845.45	4245709.89
5	410834.96	4245720.17
6	410825.63	4245735.98
7	410819.23	4245753.00

3 derece itrf-96 koordinat sistemine göre 04.06.2022 tarihinde TAKBIS sisteminden indirilen parsellere göre hazırlanmıştır.

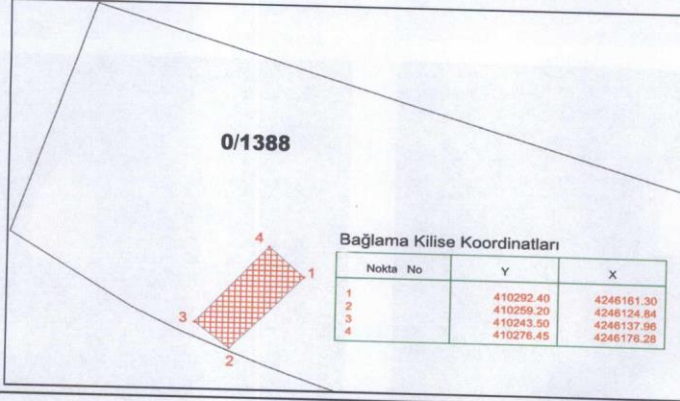
AVRUPA KONSEYİ	DOĞAL VE KÜLTÜREL VARLIKLARI KORUMA ENVANTERİ		D.K.V.K.E	ANIT	ENVANTER NO	1717		
TÜRKİYE	KÜLTÜR VARLIKLARI VE MÜZELER GENEL MÜDÜRLÜĞÜ				HARİTA NO			
İLİ:Kayseri	İLÇESİ: Yeşilhisar	MAHALLE /KÖY: Soğanlı Mahallesi	VEYA MEVKİL:	KORUMA DERECESİ:	ANITSAL	X1	2	3
CADDE / SOKAK		KADASTRO			ÇEVRESEL	1	2	3
ADI: BAĞLAMA KİLİSE	YAPTIRAN:	YAPAN:	Pafsa: Ada: Parsel: 1388	MİMARİ ÇAĞI(ÜSLUP):	Çevreye Aykır			
GENEL TANIM:	YAPIM TARİHİ:	KİTABE:		VAKFIYE:				

Soğanlı Örenyeri içerisinde yer alan Kaya oyma kilise parselin güneybatı ucuna yakın kısımda yol üzerinde yer alır.


Kayseri Kültür Varlıklarını Koruma Bölge Kurulunun 24.06.2022 Gün ve 61.53.Sayılı Kararıdır.

KORUMA DURUMU	A	IYI	TAŞIYICI YAPI	A	DIŞ YAPI	A	ÜST YAPI	A	İÇ YAPI	A	SÜSLEME	A	RUTUBET	A	YOK
	BX	ORTA		BX		BX		Bx		BX	ELEMANLARI	B		BX	İZİ VAR
	C	FENA		C		C		c		C		C		C	ÖNEMLİ

VAZİYET PLANI:



FOTOĞRAF:



GÖZLEMLER:

BUGÜNKÜ SAHİBİ

BAKIMINDAN SORUMLU OLMASI GEREKEN KURULUŞ:

YAPILAN ONARIMLAR:

AYRINTILI TANIM:

KAYA OYMA KİLİSEYE BATI CEPHEDE YER ALAN SONRADAN ÖRÜLEREK PENCERE HALİNE GETİRİLEN KAPIDAN GİRİLMEKTEDİR. 2 NEFLİ, 2 APSİSLİ, DİKDÖRTGEN PLANLI KİLİSE BEŞİK TONOZLA ÖRTÜLÜDÜR. 1. NEFİN KUZEY DUVARINDA 3 ADET NİŞ OLUP ARKOSOLİUM OLARAK YAPILDIĞI DÜŞÜNÜLMEKTEDİR. ÜST ÖRTÜYE GEÇİŞ HİZASINDA APSİS KISMI HARİCİNDE KİLİSENİN ETRAFINI KABARTMA SİLME KUŞAĞI İLE ÇEVİRİLMİŞTİR. GİRİŞ KAPISININ ÜZERİNDEKİ SİLME İKİ KADEMELİ DÜZ, KUZEY VE GÜNEY DUVARLARDA YER ALAN SİLMELER İSE TESTERE DİŞİ OLARAK YAPILMIŞTIR. TEK BASAMAK OLARAK YÜKSELTİLMİŞ OLAN APSİSE YUVARLAK KEMERLİ AÇIKLIKLA GEÇİLMEKTEDİR. ANA APSİSİN YER ALDIĞI 2. NEFİN TEMPLON DUVARLARININ HER BİR YÜZEYİNDE YÜKSEK KABARTMA TEKNİĞİ İLE YAPILMIŞ İKİ ADET HAÇ MOTİFİ VARDIR. AYRICA ZEMİNDE 3 ADET MEZAR AÇIKLIĞI VARDIR. İKİ BASAMAKLA ÇIKILAN APSİS OLDUKÇA YÜKSEK TUTULMUŞTUR. AYRICA APSİS DOĞU DUVARINDA PENCERE AÇIKLIĞI MEVCUTTUR.

TEKNİK SU ELEKTRİK İSİTMA Kanalizasyon

BİLGİLER

ORJINAL KULLANIMI:

kilise

BUGÜNKÜ KULLANIMI:

kilise

ÖNERİLEN KULLANIMI:

kilise

HAZIRLAYANLAR:

Canan AKDAŞ YAŞAR Sanat Tarihçisi

Özlem GÖKPINAR DEMİRCİ Harita Mühendisi

YAYIN DİZİNİ:

EKLER

RAPOR

FOTOĞRAF

RÖLEVE PROJESİ

RESTORASYON PROJESİ

HARİTA (Kadastral)

KROKİ

KİTABE

VAKFIYE

İMAR PLANI

KONTROL EDEN:

Fatih ÇAPAR

K.K.V.K.B.K. ONAYI

NO.:

...

...






...

REVİZYON:

K.K.V.K.B.K. KARARLARI

Fatih ÇAPAR
Koruma Bölge Kurulu Müdürü

24/06/2022
29/06/2022
...



KAYSERİ İLİ, YEŞİLHISAR İLÇESİ, SOĞANLI MAHALLESİNDE YER ALAN
SOĞANLI ÖRENYERİ
I. (BİR) DERECE DOĞAL VE II.(İKİ) DERECE ARKEOLOJİK SİTİ İÇERİSİNDE YER ALAN
BAĞLAMA, ARALIK VE TOKALI KİLİSELERİ

I. (BİRİNCİ) GRUP KORUNMASI GEREKLİ TAŞINMAZ KÜLTÜR VARLIĞI SINIRLARINI GÖSTEREN HARİTA

	Bağlama Kilise
	Aralık Kilise
	Tokalı Kilise
	II.(İkinci) Derece Arkeolojik Sit Alanı Sınırı
	Parsel Sınırı

5000



Kayseri Kültür Varlıklarının
Koruma Bölge Kurulunun
24.06.22. Gün ve 6153. Sayılı
karar ektir.

Aralık Kilise Koordinatları

Nokta No	Y	X
1	410673.38	4245946.99
2	410625.88	4245985.01
3	410640.80	4246005.36
4	410690.57	4245967.81

Bağlama Kilise Koordinatları

Nokta No	Y	X
1	410292.40	4246161.30
2	410259.20	4246124.84
3	410243.50	4246137.96
4	410276.45	4246176.28




Tokalı Kilise Koordinatları

Nokta No	Y	X
1	410858.74	4245788.41
2	410902.53	4245744.19
3	410857.13	4245705.39
4	410845.45	4245709.89
5	410834.96	4245720.17
6	410825.63	4245735.98
7	410819.23	4245753.00

3 derece itrf-96 koordinat sistemine göre 04.06.2022 tarihinde TAKBİS sisteminden indirilen parsellere göre hazırlanmıştır.

AVRUPA KONSEYİ	DOĞAL VE KÜLTÜREL VARLIKLARI KORUMA ENVANTERİ	D.K.V.K.E	ENVANTER NO 1718																	
TÜRKİYE	KÜLTÜR VARLIKLARI VE MÜZELER GENEL MÜDÜRLÜĞÜ	ANIT	HARİTA NO																	
İL:Kayseri	İLÇESİ:Yeşilhisar	MAHALLE /KÖY: Soğanlı Mahallesi VEYA MEVKİİ:	KORUMA DERECESESİ:	ANITSAL	X1 2 3															
CADDE / SOKAK	KADASTRO	Pafta: Ada: Parsel : 1388	ÇEVRESEL	1 2 3	Çevreye Aykırı															
ADI: ARALIK KİLİSE	YAPTIRAN:	YAPAN:	MİMARİ ÇAĞI(ÜSLUP):																	
	YAPIM TARİHİ:	KİTABE:	VAKFIYE:																	
GENEL TANIM:																				
Soğanlı Örenyeri yolunun sağ yönünde Tokalı ve Bağlama Kilisenin arasında kalmaktadır.			Kayseri Kültür Varlıklarını Koruma Bölge Kurulunun 24.06.2022 Gün ve 6153 Sayılı Kararıdır.																	
KORUMA DURUMU	A İYİ BX ORTA C FENA	TAŞIYICI YAPI	A DIŞ YAPI BX C	A ÜST YAPI BX C	A İÇ YAPI Bx c															
				A SÜSLEME BX ELEMENLARI C	A RUTUBET B C															
					A YOK BX İZİ VAR C ÖNEMLİ															
VAZİYET PLANI:			FOTOĞRAF:																	
<table border="1"> <thead> <tr> <th>Nokta No</th> <th>Y</th> <th>X</th> </tr> </thead> <tbody> <tr> <td>1</td> <td>410673.38</td> <td>4245946.99</td> </tr> <tr> <td>2</td> <td>410625.88</td> <td>4245985.01</td> </tr> <tr> <td>3</td> <td>410640.80</td> <td>4246005.36</td> </tr> <tr> <td>4</td> <td>410690.57</td> <td>4245967.81</td> </tr> </tbody> </table>			Nokta No	Y	X	1	410673.38	4245946.99	2	410625.88	4245985.01	3	410640.80	4246005.36	4	410690.57	4245967.81			
Nokta No	Y	X																		
1	410673.38	4245946.99																		
2	410625.88	4245985.01																		
3	410640.80	4246005.36																		
4	410690.57	4245967.81																		
GÖZLEMLER:																				
BUGÜNKÜ SAHİBİ			BAKIMINDAN SORUMLU OLMASI GEREKEN KURULUŞ:																	
YAPILAN ONARIMLAR:																				
AYRINTILI TANIM:			TEKNİK BİLGİLER																	
KAYA OYMA KİLİSEYE GÜNEY CEPHE YER ALAN KAPIDAN GİRİLMEKTE OLUP KİLİSE ZEMİN KOTU TOPRAK VE MOLOZ TAŞ YIĞINLARI İLE YÜKSELMİŞTİR. ANA GİRİŞ KAPININ SAĞINDA VE SOLUNDA KİLİSEYE AİT OLDUĞU DÜŞÜNÜLEN MEKÂNLAR MEVCUTTUR. ANA MEKÂN DOĞU-BATI DOĞRULTUSUNDA 2 NEFLİ, 2 APSİSLİ, DİKDÖRTGEN PLANLI VE BEŞİK TONOZLA ÖRTÜLÜDÜR. APSİSE TEK BASAMAKLA, KADEMELİ BİR KEMER AÇIKLIĞINDAN İKİ YANDA TEMPLON DUVARLARI ARASINDAN GEÇİLMEKTEDİR. KAYA OYMA SUNAK MASALARI DİKDÖRTGEN FORMLU OLUP İLK NEFTE DUVARDAN BAĞIMSIZ 2. NEFTE DUVARA BİTİŞİK OLARAK BULUNMAKTADIR. 1 NEFTE BATI DUVARINDA TONOZLA BEDEN DUVARI ARASINDAN KABARTMA DENDANLI ŞİLME SÜSLEME KUŞAĞI MEVCUTTUR. GÜNEY DUVARDA KIRMIZI BOYALI HAÇ İZLERİ MEVCUTTUR. KİLİSEYİ BATI CEPHESİ HARIÇ ÜÇ YÖNDEN ÇEVRELEYEN OTURMA SEKİSİ YER ALMAKTADIR.			SU																	
			ELEKTRİK																	
			ISITMA																	
			Kanalizasyon																	
			ORJİNAL KULLANIMI:																	
			kilise																	
			BUGÜNKÜ KULLANIMI:																	
			kilise																	
			ÖNERİLEN KULLANIMI:																	
			kilise																	
			HAZIRLAYANLAR:																	
			Canan AKDAŞ YAŞAR Sanat Tarihçisi																	
			Özlem GÖKPINAR DEMİRCİ Harita Mühendisi																	
YAYIN DİZİNİ:			KONTROL EDEN:																	
EKLER			RAPOR																	
			X																	
FOTOĞRAF			X																	
RÖLEVE PROJESİ																				
RESTORASYON PROJESİ																				
HARİTA (Kadastral)			X																	
KROKİ																				
KİTABE																				
VAKFIYE																				
İMAR PLANI																				
			Fatih ÇAPAR Koruma Bölge Kurulu Müdürü																	
			K.K.V.K.B.K. ONAYI																	
			NO.: 24/06/2022																	
			.../.../2022																	
			.../.../2022																	
			REVİZYON: .../.../2022																	
			K.K.V.K.B.K. KARARLARI																	

Handwritten signatures and stamps at the bottom of the page.



KAYSERİ İLİ, YEŞİLHİSAR İLÇESİ, SOĞANLI MAHALLESİNDE YER ALAN

SOĞANLI ÖRENYERİ

I. (BİR) DERECE DOĞAL VE II.(İKİ) DERECE ARKEOLOJİK SİTİ İÇERİSİNDE YER ALAN

BAĞLAMA, ARALIK VE TOKALI KİLİSELERİ

I. (BİRİNCİ) GRUP KORUNMASI GEREKLİ TAŞINMAZ KÜLTÜR VARLIĞI SINIRLARINI GÖSTEREN HARİTA

	Bağlama Kilise
	Aralık Kilise
	Tokalı Kilise
	II.(İkinci) Derece Arkeolojik Sit Alanı Sınırı
	Parsel Sınırı



5000

Kayseri Kültür Varlıklarının
Koruma Bölge Kurulunun
24.06.22. Gün ve 6/53. Sayılı
karar ektir.

Aralık Kilise Koordinatları

Nokta No	Y	X
1	410673.38	4245946.99
2	410625.88	4245985.01
3	410640.80	4246005.36
4	410690.57	4245967.81

Bağlama Kilise Koordinatları

Nokta No	Y	X
1	410292.40	4246161.30
2	410259.20	4246124.84
3	410243.50	4246137.96
4	410276.45	4246176.28

Tokalı Kilise Koordinatları

Nokta No	Y	X
1	410858.74	4245788.41
2	410902.53	4245744.19
3	410857.13	4245705.39
4	410845.45	4245709.89
5	410834.96	4245720.17
6	410825.63	4245735.98
7	410819.23	4245753.00

3 derece ıtrf-96 koordinat sistemine göre 04.06.2022 tarihinde TAKBİS sisteminden indirilen parsellere göre hazırlanmıştır.