

T.C.
KÜLTÜR VE TURİZM BAKANLIĞI
Kayseri Kültür Varlıklarını Koruma Bölge Kurulu

KARAR






Toplantı No. ve Tarihi : 359 - 24.06.2022
Karar No. ve Tarihi : 6154 - 24.06.2022

Toplantı Yeri
KAYSERİ

Kayseri ili, Yeşilhisar ilçesi, Soğanlı Mahallesinde bulunan, Soğanlı Ören Yerinde Doğal Sit-Nitelikli Doğal Koruma Alanı ve II. Derece Arkeolojik Sit Alanı içerisinde yer alan, tapunun 657 parselinde yer alan özel mülkiyet adına kayıtlı taşınmazda bulunan **Mezarlı Kilise**'nin korunması gerekli taşınmaz kültür varlığı olarak tescil edilmesine ilişkin Koruma Bölge Kurulu Müdürlüğü uzmanlarının 16.06.2022 tarih ve 1445300 sayılı yerinde inceleme raporu okundu; uzmanın açıklamaları dinlendi, dosyasındaki bilgi ve belgeler incelendi, yapılan görüşme sonunda;




Kayseri ili, Yeşilhisar ilçesi, Soğanlı Mahallesinde bulunan, Soğanlı Ören Yerinde Doğal Sit-Nitelikli Doğal Koruma Alanı ve II. Derece Arkeolojik Sit Alanı içerisinde yer alan, tapunun 657 parselinde yer alan özel mülkiyet adına kayıtlı taşınmazda bulunan **Mezarlı Kilise**'nin korunması gerekli taşınmaz kültür varlığı olarak tescil edilmesine, 05.11.1999 gün ve 660 sayılı ilke kararının "Yapı Grupları" başlıklı bölümünde tanımlanan "**Toplumun maddi tarihini oluşturan kültür verileri içinde tarihsel, simgesel, anı, estetik nitelikleriyle korunması zorunlu yapılar**" kapsamında değerlendirilerek kiliselerin yapı grubunun "**1. (birinci) grup**" olarak belirlenmesine ve bu doğrultuda hazırlanan tescil fişinin ve 1/1000 ölçekli koordinatlı haritanın uygun olduğuna, ayrıca ilgili Tapu ve Kadastro Müdürlüklerince, tapunun 657 parselinin; pafta, fen klasörü ve tapu kütüğü beyanlar hanesine "**II. Derece Arkeolojik Sit Alanı içerisinde I. Grup Korunması Gerekli Taşınmaz Kültür Varlığıdır**" şerhinin; 13.03.2012 tarih ve 28232 sayılı Resmi Gazetede yayımlanarak yürürlüğe giren "Korunması Gerekli Taşınmaz Kültür Varlıklarının ve Sitlerin Tespit ve Tescili Hakkında Yönetmelik" gereği verilmesine ve işlem sonucuna ilişkin bilgi belgelerin Koruma Bölge Kurulu Müdürlüğüne iletilmesine karar verildi.

ASLIGİBİDİR



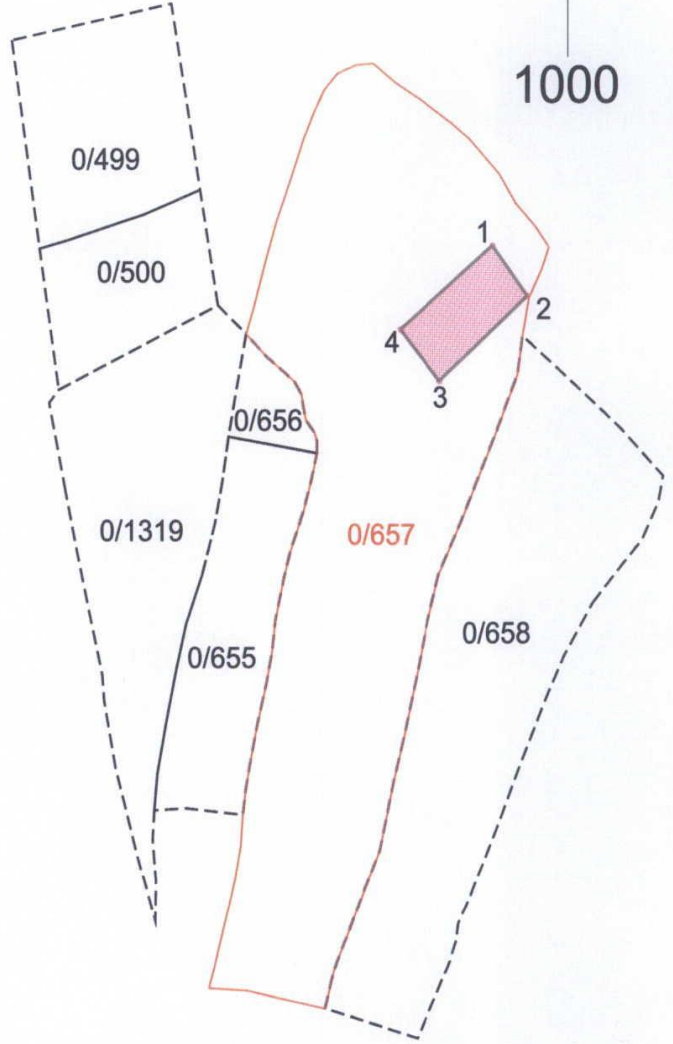
KAYSERİ İLİ, YEŞİLHISAR İLÇESİ, SOĞANLI MAHALLESİNDE YER ALAN
SOĞANLI ÖRENYERİ
I. (BİR) DERECE DOĞAL VE II.(İKİ) DERECE ARKEOLOJİK SİTİ İÇERİSİNDE YER ALAN

MEZARLI KİLİSESİ

	Mezarlı Kilise
	Mezarlı Kilise bulunduğu Parsel Sınırı
	Parsel Sınırı



Kayseri Kültür Varlıklarının
Koruma Bölge Kurulunun
24.06.2022 Gün ve 4154.Sayılı
kararı ektir.



Mezarlı Kilise Koordinatları

Nokta No	Y	X
1	410101.85	4246378.22
2	410107.13	4246371.12
3	410093.68	4246359.00
4	410087.77	4246366.36