

T.C.
KÜLTÜR VE TURİZM BAKANLIĞI
Kayseri Kültür Varlıklarını Koruma Bölge Kurulu

KARAR

Toplantı No. ve Tarihi : 359 - 24.06.2022
Karar No. ve Tarihi : 6155 - 24.06.2022

Toplantı Yeri
KAYSERİ




Kayseri ili, Yeşilhisar ilçesi, Soğanlı Mahallesiinde bulunan, Soğanlı Ören Yerinde Doğal Sit-Nitelikli Doğal Koruma Alanı ve II. Derece Arkeolojik Sit Alanı içerisinde yer alan, kadastro harici alanda kalan **Orta Sırt Kilise 2** 'nin korunması gerekli taşınmaz kültür varlığı olarak tescil edilmesine ilişkin Koruma Bölge Kurulu Müdürlüğü uzmanlarının 17.06.2022 tarih ve 1449974 sayılı yerinde inceleme raporu okundu; uzmanın açıklamaları dinlendi, dosyasındaki bilgi ve belgeler incelendi, yapılan görüşme sonunda;

Kayseri ili, Yeşilhisar ilçesi, Soğanlı Mahallesiinde bulunan, Soğanlı Ören Yerinde Doğal Sit-Nitelikli Doğal Koruma Alanı ve II. Derece Arkeolojik Sit Alanı içerisinde yer alan, kadastro harici alanda kalan **Orta Sırt Kilise 2**'nin korunması gerekli taşınmaz kültür varlığı olarak tescil edilmesine, 05.11.1999 gün ve 660 sayılı ilke kararının "Yapı Grupları" başlıklı bölümünde tanımlanan "**Toplumun maddi tarihini oluşturan kültür verileri içinde tarihsel, simgesel, anı, estetik nitelikleriyle korunması zorunlu yapılar**" kapsamında değerlendirilerek kiliselerin yapı grubunun "**1. (birinci) grup**" olarak belirlenmesine ve bu doğrultuda hazırlanan tescil fişinin ve 1/2000 ölçekli koordinatlı haritanın uygun olduğuna, kilisenin kadastro harici alanda kaldığı görüldüğünden bu alanda yeni bir sınırlandırma veya parsel ihdası olması durumunda Koruma Bölge Kurulundan izin alınmasına, ilgili kadastro müdürlüğünce pafta ve fen klasörüne kararımız eki 1/2000 ölçekli haritada işaretli alanın işlenerek sonucuna ilişkin bilgi ve belgelerin Koruma Bölge Kurulu müdürlüğüne iletilmesine karar verildi.

ASLI GİBİDİR

AVRUPA KONSEYİ	DOĞAL VE KÜLTÜREL VARLIKLARI KORUMA ENVANTERİ	D.K.V.K.E	ENVANTER NO 1720																							
TÜRKİYE	KÜLTÜR VARLIKLARI VE MÜZELER GENEL MÜDÜRLÜĞÜ	ANIT	HARİTA NO																							
İLİ:Kayseri	İLÇESİ: Yeşilhisar	MAHALLE /KÖY: Soğanlı Mahallesi VEYA MEVKİLİ:	KORUMA DERECESESİ:	ANITSAL	X1 2 3																					
CADDE / SOKAK	KADASTRO	Pafta: Ada: Parsel : DHTA	ÇEVRESEL	1	2 3																					
ADI: ORTA SIRT KİLİSE 2	YAPTIRAN:	YAPAN:	MİMARİ ÇAĞI(ÜSLUP):	Çevreye Aykırı																						
GENEL TANIM:	YAPIM TARİHİ:	KİTABE:	VAKFIYE:																							
Soğanlı Ören Yeri içerisinde, Soğanlı köy yolunun sağ tarafında kalan yamaçta, Orta Sirt Kilisesi 1' in yaklaşık 120 m kuzeybatısındadır.			Kayseri Kültür Varlıklarını Koruma Bölge Kurulunun 24.06.2022 Tarih ve 615.S.Sayılı karar ekidir.																							
KORUMA DURUMU	A	İYİ	TAŞIYICI YAPI	A	DIŞ YAPI	A	ÜST YAPI	A	İÇ YAPI	A	SÜSLEME	A	RUTUBET	A	YOK											
	BX	ORTA		BX		BX		Bx		BX	ELEMANLARI	B		BX	İZİ VAR											
	C	FENA		C		C		c		C		C		C	ÖNEMLİ											
VAZİYET PLANI:	<table border="1"> <thead> <tr> <th>Nokta No</th> <th>Y</th> <th>X</th> </tr> </thead> <tbody> <tr> <td>1</td> <td>411114.75</td> <td>4245662.56</td> </tr> <tr> <td>2</td> <td>411051.44</td> <td>4245713.23</td> </tr> <tr> <td>3</td> <td>411071.33</td> <td>4245740.35</td> </tr> <tr> <td>4</td> <td>411137.65</td> <td>4245690.31</td> </tr> </tbody> </table>					Nokta No	Y	X	1	411114.75	4245662.56	2	411051.44	4245713.23	3	411071.33	4245740.35	4	411137.65	4245690.31	FOTOĞRAF:					
Nokta No	Y	X																								
1	411114.75	4245662.56																								
2	411051.44	4245713.23																								
3	411071.33	4245740.35																								
4	411137.65	4245690.31																								
GÖZLEMLER:																										
BUGÜNKİ SAHİBİ						BAKIMINDAN SORUMLU OLMASI GEREKEN KURULUŞ:																				
YAPILAN ONARIMLAR:																										
AYRINTILI TANIM:	<p>KİLİSEYE GİRİŞ KUZEYBATIDAN SAĞLANIR. GİRİŞ KAPI ÜZERİNDE PENCERE AÇIKLIĞI YER ALIP GİRİŞ KEMERİNDE KIRMIZI RENKTE GEOMETRİK BEZEMELER MEVCUTTUR. KAYA OYMA KİLİSE 2 NEFLİ BEŞİK TONUZ İLE ÖRTÜLÜDÜR. GİRİŞ APSİSİN SUNAK MASASI YUVARLAK İKEN 2. APSİSTE YER ALAN SUNAK MASASI KARE FORMLUDUR. YARIM YUVARLAK APSİSLERE İKİ BASAMAKLA ULAŞILMAKTA OLUP APSİSLER NEFLERDEN TEMPLON DUVARLARI AYRILMIŞTIR. APSİS KEMERLERİNDE KIRMIZI BOYA İLE ZİKZAK MOTİFİNİN YANI SIRA, KUZEYDOĞU NEFTE YER ALAN APSİSİN İKİ YANINDA MADALYON İÇERİSİNDE ÇATALLI HAÇ BEZEMESİ MEVCUTTUR. ANA GİRİŞ KAPISININ SAĞINDA İLK NEFİN GÜNEYBATI DUVARI ÜZERİNDE YAN YANA ÜÇ SIRA NİŞ AÇIKLIĞININ İKİSİ ARKOSOLİUM OLARAK KULLANILMIŞTIR. ÜST ÖRTÜYÜ İKİ BÜYÜK SERBEST AYAĞIN TAŞIDIĞI KİLİSEDE 2. NEFİN GÜNEYBATISINDA YÜKSEKÇE BİR SEKİ VARDIR. BU SEKİNİN ÜZERİ DE KIRMIZI RENKLİ MADALYON İÇERİSİNE MALTA HAÇI İLE BEZENMİŞTİR.</p>					TEKNİK BİLGİLER	SU	ELEKTRİK	ISITMA	Kanalizasyon																
						ORJİNAL KULLANIMI:	kilise																			
						BUGÜNKİ KULLANIMI:	kilise																			
						ÖNERİLEN KULLANIMI:	kilise																			
						HAZIRLAYANLAR:																				
						Canan AKDAŞ YAŞAR	Sanat Tarihçisi																			
						Özlem GÖKPINAR DEMİRCİ	Harita Mühendisi																			
YAYIN DİZİNİ:						EKLER	KONTROL EDEN:																			
						RAPOR	X	Fatih ÇAPAR Koruma Bölge Kurulu Müdürü																		
						FOTOĞRAF	X	K.K.V.K.B.K. ONAYI																		
						RÖLEVE PROJESİ		NO.: 24/06/2022																		
						RESTORASYON PROJESİ		.../.../2022																		
						HARİTA (Kadastral)	X	.../.../2022																		
						KROKİ		.../.../2022																		
						KİTABE		REVİZYON: .../.../2022																		
						VAKFIYE		K.K.V.K.B.K. KARARLARI																		
						İMAR PLANI																				

24/06/2022




KAYSERİ İLİ, YEŞİLHİSAR İLÇESİ, SOĞANLI MAHALLESİNDE YER ALAN
SOĞANLI ÖRENYERİ
I. (BİR) DERECE DOĞAL VE II.(İKİ) DERECE ARKEOLOJİK SİTİ İÇERİSİNDE YER ALAN

ORTA SIRT KİLİSESİ II

I. (BİRİNCİ) GRUP KORUNMASI GEREKİ TAŞINMAZ KÜLTÜR VARLIĞI SINIRLARINI GÖSTEREN HARİTA

- Orta Sirt Kilisesi II
II.(ikinci) Derece Arkeolojik Sit Alanı Sınırı
Parsel Sınırı

2000



Orta Sirt Kilisesi Koordinatları

Nokta No	Y	X
1	411114.75	4245662.56
2	411051.44	4245713.23
3	411071.33	4245740.35
4	411137.65	4245690.31