

**T.C.**  
**KÜLTÜR VE TURİZM BAKANLIĞI**  
Kayseri Kültür Varlıklarını Koruma Bölge Kurulu

**KARAR**

**Toplantı No. ve Tarihi** : 359 - 24.06.2022  
**Karar No. ve Tarihi** : 6158 - 24.06.2022

**Toplantı Yeri**  
**KAYSERİ**

Kayseri ili, Yeşilhisar ilçesi, Soğanlı Mahallesinde bulunan, Soğanlı Ören Yerinde Doğal Sit-Nitelikli Doğal Koruma Alanı ve II.Derece Arkeolojik Sit Alanı içerisinde yer alan, kadastro harici alanda kalan **Ballık Kilise 1** ve **Şirahane 2**'nin korunması gerekli taşınmaz kültür varlığı olarak tescil edilmesine ilişkin Koruma Bölge Kurulu Müdürlüğü uzmanlarının 16.06.2022 tarih ve 1445253 sayılı yerinde inceleme raporu okundu; uzmanın açıklamaları dinlendi, dosyasındaki bilgi ve belgeler incelendi, yapılan görüşme sonunda;



Kayseri ili, Yeşilhisar ilçesi, Soğanlı Mahallesinde bulunan, Soğanlı Ören Yerinde Doğal Sit-Nitelikli Doğal Koruma Alanı ve II.Derece Arkeolojik Sit Alanı içerisinde yer alan, kadastro harici alanda kalan **Ballık Kilise 1** ve **Şirahane 2**'nin korunması gerekli taşınmaz kültür varlığı olarak tescil edilmesine, 05.11.1999 gün ve 660 sayılı ilke kararının "Yapı Grupları" başlıklı bölümünde tanımlanan "Toplumun maddi tarihini oluşturan kültür verileri içinde tarihsel, simgesel, anı, estetik nitelikleriyle korunması zorunlu yapılar" kapsamında değerlendirilerek kiliselerin yapı grubunun "1. (birinci) grup" olarak belirlenmesine ve bu doğrultuda hazırlanan tescil fişlerinin ve 1/2000 ölçekli koordinatlı haritanın uygun olduğuna, tescilli taşınmazların kadastro harici alanda kaldığı görüldüğünden bu alanda yeni bir sınırlandırma veya parsel ihdası olması durumunda Koruma Bölge Kurulundan izin alınmasına, ilgili kadastro müdürlüğüne pafta ve fen klasörüne kararımız eki 1/2000 ölçekli haritada işaretli alanın işlenerek sonucuna ilişkin bilgi ve belgelerin Koruma Bölge Kurulu Müdürlüğüne iletilmesine karar verildi.

**ASLI GİBİDİR**

AVRUPA KONSEYİ	DOĞAL VE KÜLTÜREL VARLIKLARI KORUMA ENVANTERİ	D.K.V.K.E	ENVANTER NO 1726																															
TÜRKİYE	KÜLTÜR VARLIKLARI VE MÜZELER GENEL MÜDÜRLÜĞÜ	ANIT	HARİTA NO																															
İLİ:Kayseri	İLÇESİ: Yeşilhisar	MAHALLE /KÖY: Soğanlı Mahallesi VEYA MEVKİİ:	KORUMA DERECESİ:	ANITSAL X1 2 3 ÇEVRESEL 1 2 3 Çevreye Aykırı																														
CADDE / SOKAK	KADASTRO	Pafta: Ada: Parsel : DHTA																																
ADI: ŞİRAHANE 2	YAPTIRAN:	YAPAN:	MİMARİ ÇAĞI(ÜSLUP):																															
	YAPIM TARİHİ:	KİTABE:	VAKFIYE:																															
GENEL TANIM:			Kayseri Kültür Varlıklarının Koruma Bölge Kurulunun 26.06.2022 Gün ve 4158.Sayılı karar ekidir.																															
Soğanlı Ören yeri içerisinde Ballık Kilise 1'nin yaklaşık 20 m güneyinde yer almaktadır.																																		
KORUMA DURUMU	A İYİ BX ORTA C FENA	TAŞIYICI YAPI	A BX C	DIŞ YAPI	A BX C	ÜST YAPI	A BX C	İÇ YAPI	A BX C	SÜSLEME ELEMENLARI	A B C	RUTUBET	A B C	YOK İZİ VAR ÖNEMLİ																				
VAZİYET PLANI:					FOTOĞRAF:																													
<table border="1"> <thead> <tr> <th>Nokta No</th> <th>Y</th> <th>X</th> </tr> </thead> <tbody> <tr> <td>II-1</td> <td>410917.93</td> <td>4245449.25</td> </tr> <tr> <td>II-2</td> <td>410929.77</td> <td>4245463.67</td> </tr> <tr> <td>II-3</td> <td>410938.73</td> <td>4245456.28</td> </tr> <tr> <td>II-4</td> <td>410926.70</td> <td>4245441.34</td> </tr> </tbody> </table>					Nokta No	Y	X	II-1	410917.93	4245449.25	II-2	410929.77	4245463.67	II-3	410938.73	4245456.28	II-4	410926.70	4245441.34															
Nokta No	Y	X																																
II-1	410917.93	4245449.25																																
II-2	410929.77	4245463.67																																
II-3	410938.73	4245456.28																																
II-4	410926.70	4245441.34																																
GÖZLEMLER:																																		
BUGÜNKÜ SAHİBİ					BAKIMINDAN SORUMLU OLMASI GEREKEN KURULUŞ:																													
YAPILAN ONARIMLAR:																																		
AYRINTILI TANIM:					TEKNİK BİLGİLER																													
YAPI, ÖN MEKÂN VE ŞARAP İŞLİĞİ BÖLÜMÜNDEN OLUŞMAKTADIR. ÖN MEKÂN GÜNEYDE YER ALAN AÇIKLIKTAN GİRİLMEKTEDİR. GİRİŞ DİKDÖRTGEN FORMDADIR. ÖN MEKÂNIN KUZEY BATI KÖŞESİNDE ŞİRANIN SAKLANDIĞI AMPHORALARIN YERLEŞTİRİLDİĞİ DAİRE BİÇİMLİ YUVA GÖRÜLMEKTEDİR. TAVANI DÜZDÜR. ŞİRAHANE SERİN VE KARANLIK OLMASI İÇİN ÖN MEKÂNIN KUZEYİNE YAPILMIŞTIR. TEK BİR ÜZÜM EZME HAVUZU VE ŞİRANIN TOPLANDIĞI HAZNENİN BULUNDUĞU BASİT PLAN TİPİNE SAHIPTİR. ÜZÜM EZME HAVUZU DİKDÖRTGEN PLANLIDIR. ÜZÜM EZME HAVUZU ÖN MEKÂN KADEMELİ YUVARLAK KEMERLE AÇILIR. ZEMİNİ TOPLAMA HAVUZUNA DOĞRU BİR EĞİME SAHİP OLAN EZME HAVUZUNUN KISA YAN DUVARINA YAKIN OLAN BÖLÜMÜNÜN DERİNLİĞİNİN DAHA AZ OLDUĞU, TOPLAMA HAVUZUNA DOĞRU DERİNLİĞİNİN GİDEREK ARTTIĞI GÖRÜLÜR. EZME HAVUZUNUN DÜZ TAVANINDA BACA DİYEBİLECEĞİMİZ BİR AÇIKLIK BULUNUR. EZME HAVUZUNUN İÇİNDE SIVA İZLERİNE RASTLANILMIŞTIR. EZME HAVUZU İLE TOPLAMA HAVUZU ARASINDA BİR ADET KÜÇÜK AKITMA KANALI İLE İKİ BÖLÜM ARASINDAKİ BAĞLANTI SAĞLANMAKTADIR. AKITMA KANALI, TOPLAMA HAVUZUNA BİR OLUK SEKLİNDE UZATILMIŞTIR.					SU					ELEKTRİK					ISITMA					Kanalizasyon														
					ORJİNAL KULLANIMI:					Şirahane					BUGÜNKÜ KULLANIMI:					Şirahane					ÖNERİLEN KULLANIMI:					Şirahane				
					HAZIRLAYANLAR:					Canan AKDAŞ YAŞAR					Sanat Tarihçisi					Özlem GÖKPINAR DEMİRCİ					Harita Mühendisi									
YAYIN DİZİNİ:					EKLER					KONTROL EDEN:					Fatih ÇAPAR					Koruma Bölge Kurulu Müdürü														
					RAPOR					X					K.K.V.K.B.K. ONAYI					NO.: 24/06/2022					24/06/2022									
					FOTOĞRAF					X					NO.: 24/06/2022					24/06/2022														
					RÖLEVE PROJESİ										NO.: 24/06/2022					24/06/2022														
					RESTORASYON PROJESİ										NO.: 24/06/2022					24/06/2022														
					HARİTA (Kadastral)					X					NO.: 24/06/2022					24/06/2022														
					KROKİ										NO.: 24/06/2022					24/06/2022														
					KİTABE										NO.: 24/06/2022					24/06/2022														
					VAKFIYE										NO.: 24/06/2022					24/06/2022														
					İMAR PLANI										NO.: 24/06/2022					24/06/2022														



Handwritten signatures and dates at the bottom of the document.



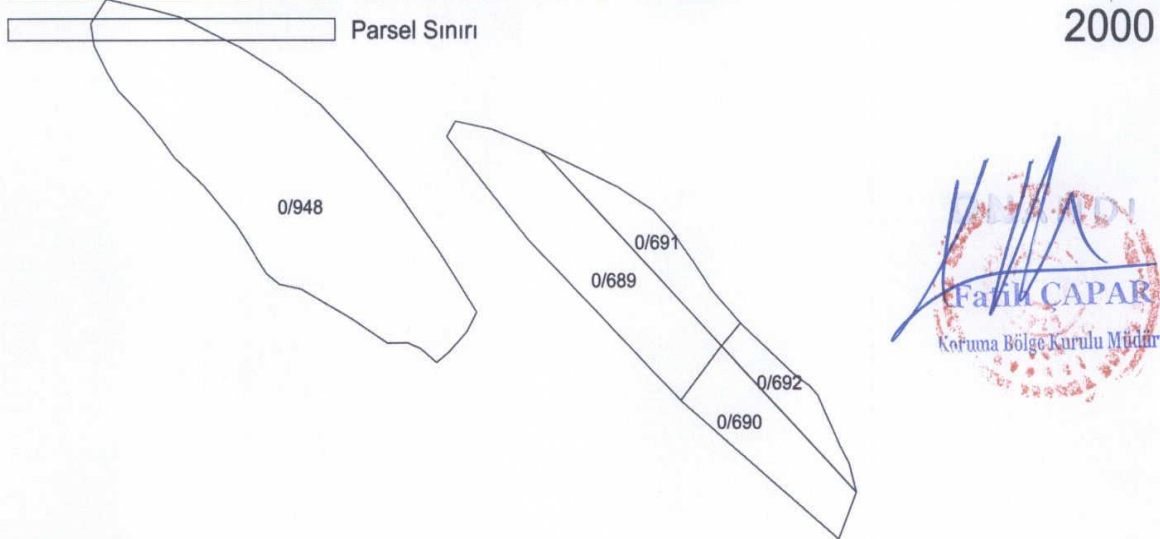
KAYSERİ İLİ, YEŞİLHISAR İLÇESİ, SOĞANLI MAHALLESİNDE YER ALAN  
SOĞANLI ÖRENYERİ  
I. (BİR) DERECE DOĞAL VE II.(İKİ) DERECE ARKEOLOJİK SİTİ İÇERİSİNDE YER ALAN

### BALLIK KİLİSESİ I VE 2 NOLU ŞİRAHANE

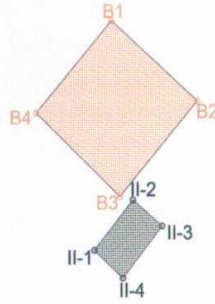
I. (BİRİNCİ) GRUP KORUNMASI GEREKLİ TAŞINMAZ KÜLTÜR VARLIĞI SINIRLARINI GÖSTEREN HARİTA

- 2 Nolu Şirahane
- Ballık Kilisesi I
- II.(İkinci) Derece Arkeolojik Sit Alanı Sınırı
- Parsel Sınırı

2000



Kayseri Kültür Varlıklarının  
Koruma Bölge Kurulunun  
24.06.2022. Gün ve 6.158.Sayı.ılı  
karar ekidir.



#### Ballık Kilise I' in Koordinatları





Nokta No	Y	X
B1	410923.17	4245514.44
B2	410949.55	4245491.73
B3	410925.79	4245464.62
B4	410899.97	4245488.24

#### II Nolu Şirahane'nin Koordinatları

Nokta No	Y	X
II-1	410917.93	4245449.25
II-2	410929.77	4245463.67
II-3	410938.73	4245456.28
II-4	410926.70	4245441.34

AVRUPA KONSEYİ	DOĞAL VE KÜLTÜREL VARLIKLARI KORUMA ENVANTERİ	D.K.V.K.E	ENVANTER NO 1727																						
TÜRKİYE	KÜLTÜR VARLIKLARI VE MÜZELER GENEL MÜDÜRLÜĞÜ	ANIT	HARİTA NO																						
İLİ:Kayseri	İLÇESİ: Yeşilhisar	MAHALLE /KÖY: Soğanlı Mahallesi VEYA MEVKİLİ:	KORUMA DERECESELİ:	ANITSAL	X1 2 3																				
CADDE / SOKAK	KADASTRO	Pafta: Ada: Parsel : DHTA	ÇEVRESEL	1	2 3																				
ADI: BALLIK KİLİSE 1	YAPTIRAN:	YAPAN:	MİMARİ ÇAĞI(ÜSLUP):	Çevreye Aykırı																					
GENEL TANIM:	YAPIM TARİHİ:	KİTABE:	VAKFIYE:																						
Soğanlı Örenyeri İçerisinde vadinin batı yönünde yer alan yamaçta bulunur kompleks yapı olduğu düşünülmektedir.			Kayseri Kültür Varlıklarını Koruma Bölge Kurulunun 24.06.2022 Gün ve 6158.Sayılı Kararıdır.																						
KORUMA DURUMU	A	İYİ	TAŞIYICI YAPI	A	DIŞ YAPI	A	ÜST YAPI	A	İÇ YAPI	A	SÜSLEME	A	RUTUBET	A	YOK										
	BX	ORTA		BX		BX		Bx		BX	ELEMANLARI	B		BX	İZİ VAR										
	C	FENA		C		C		c		C		C		C	ÖNEMLİ										
VAZİYET PLANI:	Balık Kilise I' in Koordinatları					FOTOĞRAF:																			
	<table border="1"> <thead> <tr> <th>Nokta No</th> <th>Y</th> <th>X</th> </tr> </thead> <tbody> <tr> <td>B1</td> <td>410923.17</td> <td>4245514.44</td> </tr> <tr> <td>B2</td> <td>410949.55</td> <td>4245491.73</td> </tr> <tr> <td>B3</td> <td>410925.79</td> <td>4245464.62</td> </tr> <tr> <td>B4</td> <td>410899.97</td> <td>4245488.24</td> </tr> </tbody> </table>					Nokta No	Y	X	B1	410923.17	4245514.44	B2	410949.55	4245491.73	B3	410925.79	4245464.62	B4	410899.97	4245488.24					
Nokta No	Y	X																							
B1	410923.17	4245514.44																							
B2	410949.55	4245491.73																							
B3	410925.79	4245464.62																							
B4	410899.97	4245488.24																							
GÖZLEMLER:																									
BUGÜNKÜ SAHİBİ	BAKIMINDAN SORUMLU OLMASI GEREKEN KURULUŞ:																								
YAPILAN ONARIMLAR:																									
AYRINTILI TANIM:	KAYA OYMA KİLİSE ÜÇ NEFLİ, ÜÇ APSİSLİ VE ÜZERİ TONOZ ÖRTÜLÜ BAZİLİKAL PLAN TİPİNDEDİR. KİLİSEYE GÜNEYDOĞUDA YER ALAN ATRIUM İLE GEÇİŞ SAĞLANMAKTADIR. ATRIUM BÖLÜMÜNDEN YAN YANA İKİSER SÜTÜNCEDEDEN OLUŞAN 6 SERBEST DESTEĞİN TAŞIDIĞI KEMER AÇIKLIĞINDAN NARTEKSE GEÇİŞ SAĞLANMAKTADIR. DİKDÖRTGEN PLANLI NARTEKSE YUVARLAK KEMERLİ DİKDÖRTGEN FORMLU KAPIDAN GİRİLİR. ÜÇ NEFLİ KİLİSENİN KUZEY DUVARI ÜZERİNDE DİŞAN GEOMETRİK ŞERİTLER İLE DİKDÖRTGEN ÇERÇEVE İÇERİSİNE ALINMIŞ ALTI ADET KEMERLİ NİŞ AÇIKLIĞI YER ALMAKTADIR. ORTA NEFİN DOĞUSUNDA NEF ZEMİNİNDEN BİR BASAMAK YÜKSELTİLEREK YARIM YUVARLAK PLANLI ANA APSİS OLUŞTURULMUŞTUR. ANA APSİS İÇERİSİNDE APSİS DUVARINA BİTİŞİK DİKDÖRTGEN SUNAK MASASI YER ALIR. ANA APSİSİN YANLARINDA PASTOFORİUM HÜCRELERİ YER ALMAKTADIR. KUZEY NEF APSİSİNİN BİR BÖLÜMÜNÜN YIKILDIĞI GÖRÜLMÜŞTÜR. GÜNEY APSİS İSE NEFTEN TEMPLON DUVAR İLE AYRILMIŞTIR. KİLİSE İÇERİSİNDE BEDEN DUVARINDA, KEMER İÇ YÜZEYLERİNDE SÜTUN BAŞLIKLARINDA KIRMIZI VE YEŞİL RENKLERDE TOZ BOYA KULLANILARAK GEOMETRİK SÜSLEMELER YER ALMAKTADIR. KUZEY BEDEN DUVARINDA APSİS BİTİŞİĞİNDE ZIKZAK MOTİFLİ KIRMIZI MADALYON İÇERİSİNDE MALTA HAÇI, DOĞU APSİSİNİN SOL TEMPLON DUVARI YÜZEYİNDE ÇATALI HAÇ MOTİFİ YER ALMAKTADIR. TONOZ YÜZEYLERİNDE SÜSLEMELERİN OLDUĞU ANCAK SONRADAN YAPILAN SIVALARIN ALTINDA KALDIĞI GÖZLENMEKTEDİR. KİLİSENİN GÜNEY DUVARININ BATI KÖŞESİNDE BİR KAPI AÇIKLIĞI SONRADAN ÖRÜLEREK KAPATILMIŞTIR. KİLİSEYE BİTİŞİK KİLİSE İLE BAĞLANTISI OLAN İKİ ADET MEKÂNLARDAN BİRİNCİSİNE NARTEKSİN BATI DUVARINDA BİR SÜTUN İKİ YUVARLAK KEMERLİ AÇIKLIKLA ULAŞILMAKTA OLUŞ DÜZ DAMLIDIR. NARTEKSİN GÜNEY DUVARI ÜZERİNDE KEMERLİ DİKDÖRTGEN BİR KAPI İLE GİRİŞ SAĞLANAN İKİNCİ MEKAN KAREYE YAKIN PLANLI OLUŞ MEKANIN İÇERİSİNDE KAYA OYMA TEKNİĞİ YER ALIP MEKANIN İŞLEVİ TAM OLARAK ÇÖZÜLEMİŞTİR.					TEKNİK BİLGİLER					SU ELEKTRİK ISITMA Kanalizasyon														
	ORJİNAL KULLANIMI:					kilise					BUGÜNKÜ KULLANIMI:														
	ÖNERİLEN KULLANIMI:					kilise					HAZIRLAYANLAR:														
						Canan AKDAŞ YAŞAR Sanat Tarihçisi					Özlem GÖKPINAR DEMİRCİ Harita Mühendisi														
YAYIN DİZİNİ:	EKLER					KONTROL EDEN:					Fatih ÇAPAR Koruma Bölge Kurulu Müdürü														
	RAPOR					X					K.K.V.K.B.K. ONAYI														
	FOTOĞRAF					X					NO.: 24/06/2022														
	RÖLEVE PROJESİ										.../.../2022														
	RESTORASYON PROJESİ										.../.../2022														
	HARİTA (Kadastral)					X					.../.../2022														
	KROKİ										.../.../2022														
	KİTABE										REVİZYON: .../.../2022														
	VAKFIYE										K.K.V.K.B.K. KARARLARI														
	İMAR PLANI																								

24/06/2022







KAYSERİ İLİ, YEŞİLHISAR İLÇESİ, SOĞANLI MAHALLESİNDE YER ALAN

SOĞANLI ÖRENLERİ

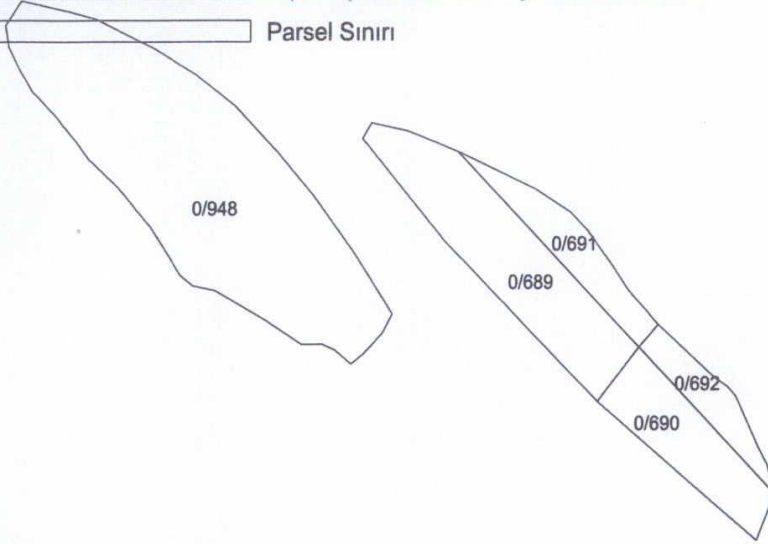
I. (BİR) DERECE DOĞAL VE II.(İKİ) DERECE ARKEOLOJİK SITI İÇERİSİNDE YER ALAN

## BALLIK KİLİSESİ I VE 2 NOLU ŞİRAHANE

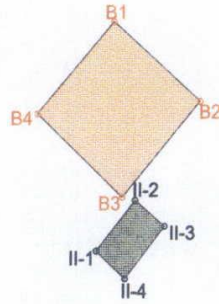
I. (BİRİNCİ) GRUP KORUNMASI GEREKLİ TAŞINMAZ KÜLTÜR VARLIĞI SINIRLARINI GÖSTEREN HARİTA

-  2 Nolu Şirahane
-  Ballık Kilisesi I
-  II.(ikinci) Derece Arkeolojik Sit Alanı Sınırı
-  Parsel Sınırı

2000



Kayseri Kültür Varlıklarının  
Koruma Bölge Kurulunun  
24.06.2022.Gün ve 6158.Sayılı  
karar ektidir.



### Ballık Kilise I' in Koordinatları

Nokta No	Y	X
B1	410923.17	4245514.44
B2	410949.55	4245491.73
B3	410925.79	4245464.62
B4	410899.97	4245488.24

### II Nolu Şirahane'nin Koordinatları

Nokta No	Y	X
II-1	410917.93	4245449.25
II-2	410929.77	4245463.67
II-3	410938.73	4245456.28
II-4	410926.70	4245441.34