

T.C.
KÜLTÜR VE TURİZM BAKANLIĞI
Kayseri Kültür Varlıklarını Koruma Bölge Kurulu

KARAR

Toplantı No. ve Tarihi : 359 - 24.06.2022
Karar No. ve Tarihi : 6159 - 24.06.2022

Toplantı Yeri
KAYSERİ

Kayseri ili, Yeşilhisar ilçesi, Soğanlı Mahallesinde bulunan, Soğanlı Ören Yerinde, Doğal Sit-Nitelikli Doğal Koruma Alanı ve II. Derece Arkeolojik Sit Alanı içerisinde, yer alan, tapunun 1385 parselinde özel mülkiyete ait olan taşınmazda yer alan **Ballık Kilise 2** 'nin korunması gerekli taşınmaz kültür varlığı olarak tescil edilmesine ilişkin Koruma Bölge Kurulu Müdürlüğü uzmanlarının 17.06.2022 tarih ve 1449949 sayılı yerinde inceleme raporu okundu; uzmanın açıklamaları dinlendi, dosyasındaki bilgi ve belgeler incelendi, yapılan görüşme sonunda;

Kayseri ili, Yeşilhisar ilçesi, Soğanlı Mahallesinde bulunan, Soğanlı Ören Yerinde, Doğal Sit-Nitelikli Doğal Koruma Alanı ve II. Derece Arkeolojik Sit Alanı içerisinde, yer alan, tapunun 1385 parselinde özel mülkiyete ait olan taşınmazda yer alan **Ballık Kilise 2** 'nin korunması gerekli taşınmaz kültür varlığı olarak tescil edilmesine, 05.11.1999 gün ve 660 sayılı ilke kararının "Yapı Grupları" başlıklı bölümünde tanımlanan "**Toplumun maddi tarihini oluşturan kültür verileri içinde tarihsel, simgesel, anı, estetik nitelikleriyle korunması zorunlu yapılar**" kapsamında değerlendirilerek kilisenin yapı grubunun "**1. (birinci) grup**" olarak belirlenmesine ve bu doğrultuda hazırlanan tescil fişinin uygun olduğuna, ayrıca ilgili Tapu ve Kadastro Müdürlüklerince, tapunun 1385 parselinin; pafta, fen klasörü ve tapu kütüğü beyanlar hanesine "**II. Derece Arkeolojik Sit Alanı içerisinde I. Grup Korunması Gerekli Taşınmaz Kültür Varlığıdır**" şerhinin; 13.03.2012 tarih ve 28232 sayılı Resmi Gazetede yayımlanarak yürürlüğe giren "Korunması Gerekli Taşınmaz Kültür Varlıklarının ve Sitlerin Tespit ve Tescili Hakkında Yönetmelik" gereği verilmesine ve işlem sonucuna ilişkin bilgi belgelerin Koruma Bölge Kurulu Müdürlüğüne iletilmesine karar verildi.

ASLI GİBİDİR


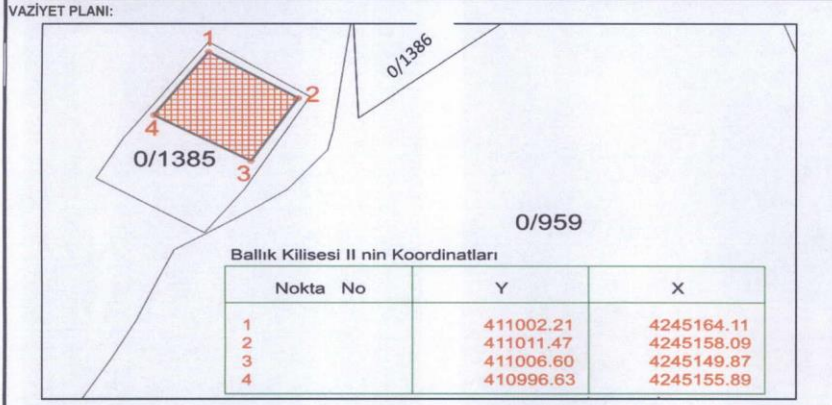
AVRUPA KONSEYİ	DOĞAL VE KÜLTÜREL VARLIKLARI KORUMA ENVANTERİ	D.K.V.K.E	ENVANTER NO	1728
TÜRKİYE	KÜLTÜR VARLIKLARI VE MÜZELER GENEL MÜDÜRLÜĞÜ	ANIT	HARİTA NO	
İLİ:Kayseri	İLÇESİ: Yeşilhisar	MAHALLE /KÖY: Soğanlı Mahallesi VEYA MEVKİL:	KORUMA DERECESESİ:	ANITSAL X1 2 3 ÇEVRESEL 1 2 3 Çevreye Aykır
CADDE / SOKAK	KADASTRO	Pafta: Ada: Parsel :	1385	
ADI: BALLIK KİLİSE	YAPTIRAN:	YAPAN:	MİMARİ ÇAĞI(ÜSLUP):	
2	YAPIM TARİHİ:	KİTABE:	VAKFIYE:	

GENEL TANIM:

Soğanlı Ören yeri içerisinde yer alan kaya oyma kilise vadinin kuzeybatı yönünde yer alır.

Kayseri Kültür Varlıklarını Koruma Bölge Kurulunun 24.06.2022 Tarih ve 6159 Sayılı Kararı ile belirlenmiştir.

KORUMA DURUMU	A	İYİ	TAŞIYICI YAPI	A	DIŞ YAPI	A	ÜST YAPI	A	İÇ YAPI	A	SÜSLEMELERİ	A	RUTUBET	A	YOK
	BX	ORTA		BX		BX		Bx		BX	ELEMANLARI	B		BX	İZİ VAR
	C	FENA		C		C		c		C		C		C	ÖNEMLİ



GÖZLEMLER:

BUGÜNKÜ SAHİBİ: özel mülkiyet

BAKIMINDAN SORUMLU OLMASI GEREKEN KURULUŞ:

YAPILAN ONARIMLAR:

AYRINTILI TANIM:

KİLİSE ORJİNALDE İKİ NEFLİ BEŞİK TONOZLU PLAN TİPİNDEDİR. HER İKİ NEFİN DE DOĞUSUNDA BİRER APSİSLE YER ALMAKTADIR. KUZEY NEF GÜNEY NEFE GÖRE DAHA KÜÇÜK PLANLIDIR. KİLİSEYE GİRİŞ GÜNEY NEFİN GÜNEY DUVARINDAN SAĞLANMAKTADIR. ANCAK GÜNÜMÜZDE GÜNEY NEFİN BÜYÜK BİR BÖLÜMÜ YIKILMIŞ DURUMDADIR. NEFLERİ BİRBİRİNDEN AYIRAN YUVARLAK KEMER AÇIKLIKLARI SONRADAN KAPATILMIŞ VE AHŞAP KAPI EKLENMİŞTİR. ÜST ÖRTÜYE GEÇİŞ HİZASINDA KABARTMA SİLME İLE ÇEVİRİLİ OLDUĞU SERBEST AYAKLARIN HER BİRİNDE MADALYON İÇERİSİNDE HAÇ MOTİFİ OLDUĞU, ÜÇ CEPHEDEN OTURMA SEKİSİ İLE ÇEVRELENDİĞİ, KUZEY NEFTEN TEK BASAMAKLA YÜKSELTİLEN APSİS YARIM YUVARLAK PLANLIDIR. GÜNEY NEFTE YER ALAN APSİS GÜNÜMÜZE ULAŞAMAMIŞ ANCAK DUVARA BİTİŞİK SUNAK TAŞI SEÇİLEBİLMEKTEDİR. KİLİSE İÇERİSİNDE BİRÇOĞU DA GÜNÜMÜZE GELEMEMİŞ DUVAR RESİMLERİ İNCİLDEN SAHNELER İÇERMEKTEDİR.

TEKNİK BİLGİLER	SU	ELEKTRİK	ISITMA	Kanalizasyon
ORJİNAL KULLANIMI:				
				kilise
BUGÜNKÜ KULLANIMI:				
				kilise
ÖNERİLEN KULLANIMI:				
				kilise
HAZIRLAYANLAR:				
	Canan AKDAŞ YAŞAR		Sanat Tarihçisi	
	Ozlem GÖKPINAR DEMIRCI		Harita Mühendisi	

YAYIN DİZİNİ:

EKLER

RAPOR X

FOTOĞRAF X

RÖLEVE PROJESİ

RESTORASYON PROJESİ

HARİTA (Kadastral) X

KROKİ

KİTABE

VAKFIYE

İMAR PLANI

KONTROL EDEN:

RAPOR X Fatih ÇAPAR Koruma Bölge Kurulu Müdürü

FOTOĞRAF X K.K.V.K.B.K. ONAYI



NO.: 24/06/2022

REVİZYON: .../2022

K.K.V.K.B.K. KARARLARI

Fatih ÇAPAR
Koruma Bölge Kurulu Müdürü

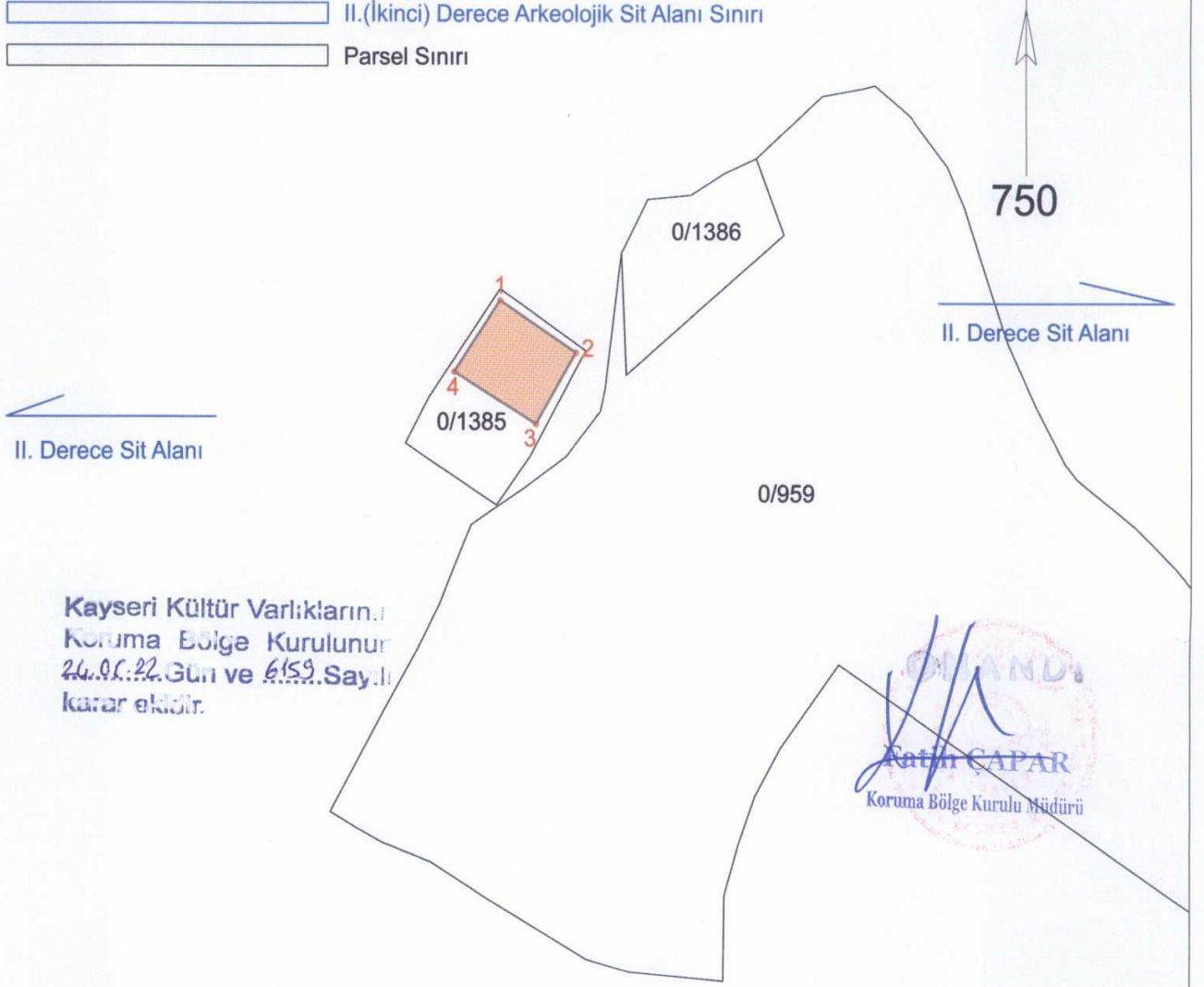
Handwritten signatures and dates at the bottom of the page.



KAYSERİ İLİ, YEŞİLHISAR İLÇESİ, SOĞANLI MAHALLESİNDE YER ALAN
SOĞANLI ÖRENYERİ
I. (BİR) DERECE DOĞAL VE II.(İKİ) DERECE ARKEOLOJİK SITI İÇERİSİNDE YER ALAN
BALLIK KİLİSESİ II

I. (BİRİNCİ) GRUP KORUNMASI GEREKLİ TAŞINMAZ KÜLTÜR VARLIĞI SINIRLARINI GÖSTEREN HARİTA

-  Ballık Kilisesi II
 II.(İkinci) Derece Arkeolojik Sit Alanı Sınırı
 Parsel Sınırı



Ballık Kilisesi II nin Koordinatları

Nokta No	Y	X
1	411002.21	4245164.11
2	411011.47	4245158.09
3	411006.60	4245149.87
4	410996.63	4245155.89


II. Derece Sit Alanı