

T.C.
KÜLTÜR VE TURİZM BAKANLIĞI
ESKİŞEHİR KÜLTÜR VARLIKLARINI KORUMA BÖLGE KURULU

KARAR


Toplantı Tarih ve no: 09.06.2022 - 405
Karar Tarih ve no : 09.06.2022 - 10654

Toplantı Yeri
ESKİŞEHİR

Eskişehir-Yukarı Sakarya Islahı ve Sulaması Projesi-Gökpınar Barajı Yapım İşi kapsamında baraj rezervuar alanında kalacağı bildirilen Sivrihisar-Polatlı Ayrımı-Günyüzü-Çeltik-Yunak İl Yolu güzergahının bir bölümünde tasarlanan revize güzergaha ilişkin kurum görüşlerinin iletilmesinin istendiği DSİ 3. Bölge Müdürlüğünün 23.02.2022 tarih, 2057233 sayılı yazısı, konuyla ilgili yerinde incelemelerin mevsim ve arazi şartlarının uygun olacağı tarihlerde gerçekleştirileceğinin bildirildiği Kurul Müdürlüğünün 03.03.2022 tarih, 2255991 sayılı yazısı, gerçekleştirilen incelemeler sonucu Günyüzü İlçesi Kayakent Mahallesi sınırları içerisinde ve planlanan güzergahın bir bölümünde tespit edilen arkeolojik alanın Beleşikan Yolu Mevkii Arkeolojik Alanı adıyla III. (Üç) Derece Arkeolojik Sit olarak tesciline ilişkin hazırlanan belgelerin iletildiği Kurul Müdürlüğü uzmanlarının 25.04.2022 tarih, 1351401 sayılı yerinde inceleme raporu, kurum görüşlerinin ve kadastral verilerin istendiği Kurul Müdürlüğünün 25.04.2022 tarih, 2440358 sayılı yazısı; sit sınırlarının işaretlendiği kadastral krokinin iletildiği Eskişehir Kadastro Müdürlüğünün 26.04.2022 tarih, 4859861 sayılı yazısı, kurum görüşlerinin iletildiği yazılar, 02.06.2022 tarih ve 1418570 sayılı dosya inceleme raporu, öneri geçiş dönemi koruma esasları ve kullanma şartları okundu, öneri sit sınırı krokileri, tescil fişi, fotoğrafları ve dosyası incelendi, yapılan görüşmeler sonucunda;

Eskişehir İli, Günyüzü İlçesi, Kayakent Mahallesi sınırları içerisinde tespit edilen ve 2863 Kanun'un 6. Maddesi kapsamında korunması gerekli kültür varlıklarından olan arkeolojik alanın Beleşikan Yolu Mevkii Arkeolojik Alanı adıyla III. (Üç) Derece Arkeolojik Sit olarak tesciline, hazırlanan tescil fişinin, koordinatlı sit sınırı krokisinin, sit sınırlarının aktarıldığı kadastral krokinin ve geçiş dönemi koruma esasları ve kullanma şartlarının uygun olduğuna, sit sınırları içerisinde 2863 sayılı Kanun ve ilgili mevzuat kapsamında gerekli izinler alınmadan herhangi bir fiziki ve inşai müdahalede bulunulmamasına karar verildi.

KOORDINATLI ARKEOLOJİK SİT SINIRI KROKİSİ



İl	: Eskişehir
İlçe	: Günüzü
Mahalle	: Kayakent Mahallesi
Pafta	: J27-C1
Adı	: Balçıkan Yolu Mevkii Arkeolojik Alanı
Tür/Derece	: III. (Üç) Der. Ark. Sit.
Projeksiyon	: UTM
Ölçek	: 1/Kroki
●●● —●●●: III. (Üç) Der. Ark. Sit Sınırı	

KOORDİNAT LİSTESİ

UTM ED50 6 DERECE DOM:33

Nokta No	Y	X
1	396275.023	4332074.689
2	396293.276	4332088.035
3	396333.390	4332089.040
4	396365.750	4332099.161
5	396371.410	4332072.468
6	396357.510	4332040.408
7	396322.504	4331969.389
8	396276.957	4331881.985
9	396232.618	4331908.561
10	396188.323	4331951.392
11	396197.424	4331992.937
12	396217.823	4332030.320
13	396239.404	4332052.223
14	396270.657	4332068.363

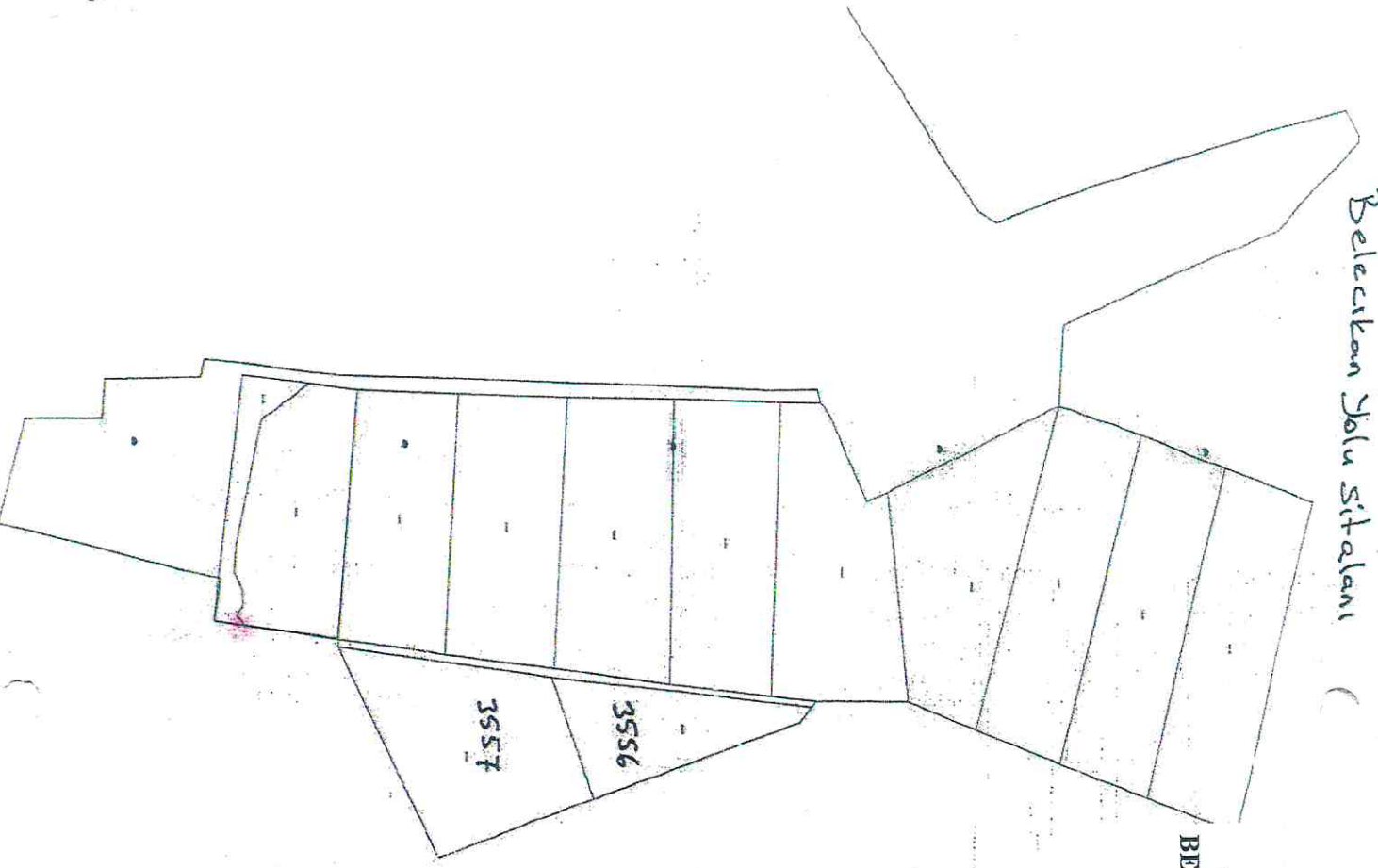
ESKİŞEHİR KÜLTÜR VARLIKLARINI
KORUMA BÖLGE KURULU'NUN
09.06.2022 TARİH, 10654 SAYILI KARARI
EKİDİR.

BAŞLIĞIBİDİR

Rahime KARA OĞLU MURAT
Bölge Kurulü Müdürü V.



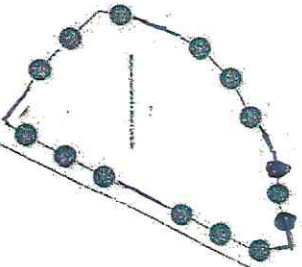
Belecikan Yolu Sitalanı



ESKİŞEHİR İLİ
GÜNYÜZÜ İLÇESİ KAYAKENT MAHALLESİ
BELECİKAN YOLU MEVKİİ ARKEOLOJİK ALANI
III. (ÜÇ) DERECE ARKEOLOJİK SITI

... III. (Üç) Derece Arkeolojik Sit Sınırı

3607 Mera
Parçesi







ESKİŞEHİR KÜLTÜR VARLIKLARINI
KORUMA BÖLGE KURULU'NUN
09.06.2022 TARİH, 10654 SAYILI KARARI
EKİDİR.

ASİM GIBİDİR
Rahime KARAOĞLU MURAT
Bölge Kurulu Müdürü V.



Ahmet BOBKUN
Kadastır Uzmanı

2023

AVRUPA KONSEYİ	KÜLTÜREL VARLIKLARI KORUMA ENVANTERİ K.V.K.E		SİT	ENVANTER NO:	
TÜRKİYE	ESKİŞEHİR KÜLTÜR VARLIKLARINI KORUMA BÖLGE KURULU			HARİTA NO:	
İli: Eskişehir	İlçesi: Günyüzü	Mahalle veya Köyü: Kayakent Mahallesi	Pafta:	Ada:	Parsel:
Adı:	Beleşikan Yolu Mevkii Arkeolojik Alanı				
GENEL TANIM: Günyüzü İlçesi Kayakent Mahallesi sınırları içerisinde yer almakta olup Eskişehir-Konya il sınırlarının keşiştiği alandır. Yaklaşık 100 metre doğusunda yukarıda sözü edilen Deliklikaya Eski Yerleşim Yeri I. (Bir) ve III. (Üç) Derece Arkeolojik Siti'nin III. (Üç) Derece Arkeolojik Sit olarak tescilli bölümü yer almaktadır. Tespiti yapılan arkeolojik alan; Deliklikaya yerleşim alanının eteklerinde yer almakta olup bu yerleşimin devamı niteliğinde olabileceği değerlendirilmektedir. Yüzeyde Roma ve Bizans dönemlerine tarihlenebilecek çok sayıda pişmiş toprak günlük kullanım kabı parçaları gözlenmiştir.					
Koruma Şimdiki Tehlikeler: İnsan ve doğa erozyonu.					
Şimdiki Durum: Alan boş arazi halindedir.			Koruma Derecesi: III. (Üç) Derece Arkeolojik Sit		
Sit Potansiyeli: Yüze araştırması yapılabilir.			HAZIRLAYANLAR : TARİH: 25.04.2022		
Şimdiki Koruma: Herhangi bir koruma yoktur.			Onur YILDIRIM Arkeolog 		
Önerilen Koruma: Tescilinden sonra İlçe Jandarma Komutanlığına ve Belediyesine Kaymakamlığı tarafından bilgilendirme yapılması.			Dr. Özlem ÇAKAR KILIÇ Arkeolog 		
ESKİŞEHİR KÜLTÜR VARLIKLARINI KORUMA BÖLGE KURULU'NUN 09.06.2022 TARİH, 10654 SAYILI KARARI EKİDİR.			KONTROL EDEN: TARİH 25.04.2022		
			F. Tulay ÇERÇİ Koruma Bölge Kurulu Müdür V. 		
Yayın Dizisi: -			KURUL KARARLARI:		
Gözlemler:			REVİZYON: GEEAYK ONAYI:		
 ASLI GİBİDİR Rahime KARAOĞLU MURAT Bölge Kurulu Müdür V.					
