

T.C.
KÜLTÜR VE TURİZM BAKANLIĞI
ESKİŞEHİR KÜLTÜR VARLIKLARINI KORUMA BÖLGE KURULU

KARAR

Toplantı Tarih ve no: 10.06.2022 - 406
Karar Tarih ve no : 10.06.2022 - 10714

Toplantı Yeri
ESKİŞEHİR

Afyonkarahisar ili, Merkez, Çakır Mahallesi, Kocakaş mevkiinde Müze Müdürlüğü uzmanlarınca yapılan incelemede mülkiyeti kamuya ait 275 ada 1 parselde tespit edilen ve Afyonkarahisar İl Kültür ve Turizm Müdürlüğünün 08.03.2022 tarih ve 2269431 sayılı yazısı doğrultusunda Kurul Müdürlüğü uzmanlarınca yapılan yerinde inceleme sonucunda alanın 2863 sayılı Kanun kapsamında tesciline esas hazırlanan bilgi ve belgelerin değerlendirilmesine ilişkin Kurul Müdürlüğünün 25.03.2022 tarih ve 2327104 sayılı yazısı, Kurul Müdürlüğü uzmanlarının 23.03.2022 tarih, 1290728 sayılı raporu, konuyla ilgili Kurum ve Kuruluşların görüşlerinin iletildiği yazılar, 03.06.2022 tarih ve 1419491 sayılı dosya inceleme raporu okundu, koordinatlı sit sınırı krokisi, sit sınırlarının aktarıldığı kadastral kroki, tescil fişi, fotoğrafları ve dosyası incelendi, yapılan görüşmeler sonucunda;

Afyonkarahisar ili, Merkez, Çakır Mahallesi sınırları içerisinde mülkiyeti kamuya ait 275 ada 1 parselde tespit edilen ve 2863 sayılı Kanun'un 6. Maddesi kapsamında korunması gerekli kültür varlıklarından olan alanın "Yılanlı İnönü Nekropolü" adıyla I.(Bir) Derece Arkeolojik Sit olarak tesciline, hazırlanan tescil fişi ve koordinatlı sit sınırı krokisi ve sit sınırlarının aktarıldığı kadastral krokisinin uygun olduğuna; söz konusu alanda Kültür ve Tabiat Varlıklarını Koruma Yüksek Kurulu'nun Arkeolojik Sitler, Koruma ve Kullanma Koşulları'na ilişkin 05.11.1999 tarih ve 658 sayılı İlke Kararı'nın ilgili hükümlerinin geçerli olduğuna ve bu hükümlerin geçiş dönemi koruma esasları ve kullanma şartları olarak belirlenmesine, alanda kolluk kuvvetlerince gerekli güvenlik önlemlerinin artırılmasına ve sit sınırları içerisinde Kurulumuzdan izinsiz herhangi bir fiziki ve inşai müdahalede bulunulmamasına karar verildi.

KOORDİNATLI ARKEOLOJİK SİT SINIRI KROKİSİ



ESKİŞEHİR KÜLTÜR VARLIKLARINI
KORUMA BÖLGE KURULUNUN
10.06.2022 TARİH 10714 SAYILI KARARI EKİDİR.

ASL GİBİDİR
Kahime KAYA OĞLU MİRKAY
Bölge Kurulu Müdürü Y.



İl	: Ayrıntıkarahisar
İlçe	: Merkez
Mahalle	: Çakır
Pafta	: K24-B3
Adı	: Yılanlı İnönü Nekropolü
Tür/Derece	: I. (Bir) Der. Ark. Sit.
Projeksiyon	: UTM
Ölçek	: 1/Kroki
	: I. (Bir) Der. Ark. Sit. Sınır

UTM ED50 6 DERECE DOM:33

Nokta No	Y	X
1	279042.304	42966095.700
2	279027.651	4296125.008
3	279014.350	4296157.432
4	279021.278	4296187.511
5	279049.211	4296198.476
6	279067.296	4296185.350
7	279092.734	4296143.785
8	279105.368	4296104.599
9	279074.273	4296082.400

UTM ED50 3 DERECE DOM:30

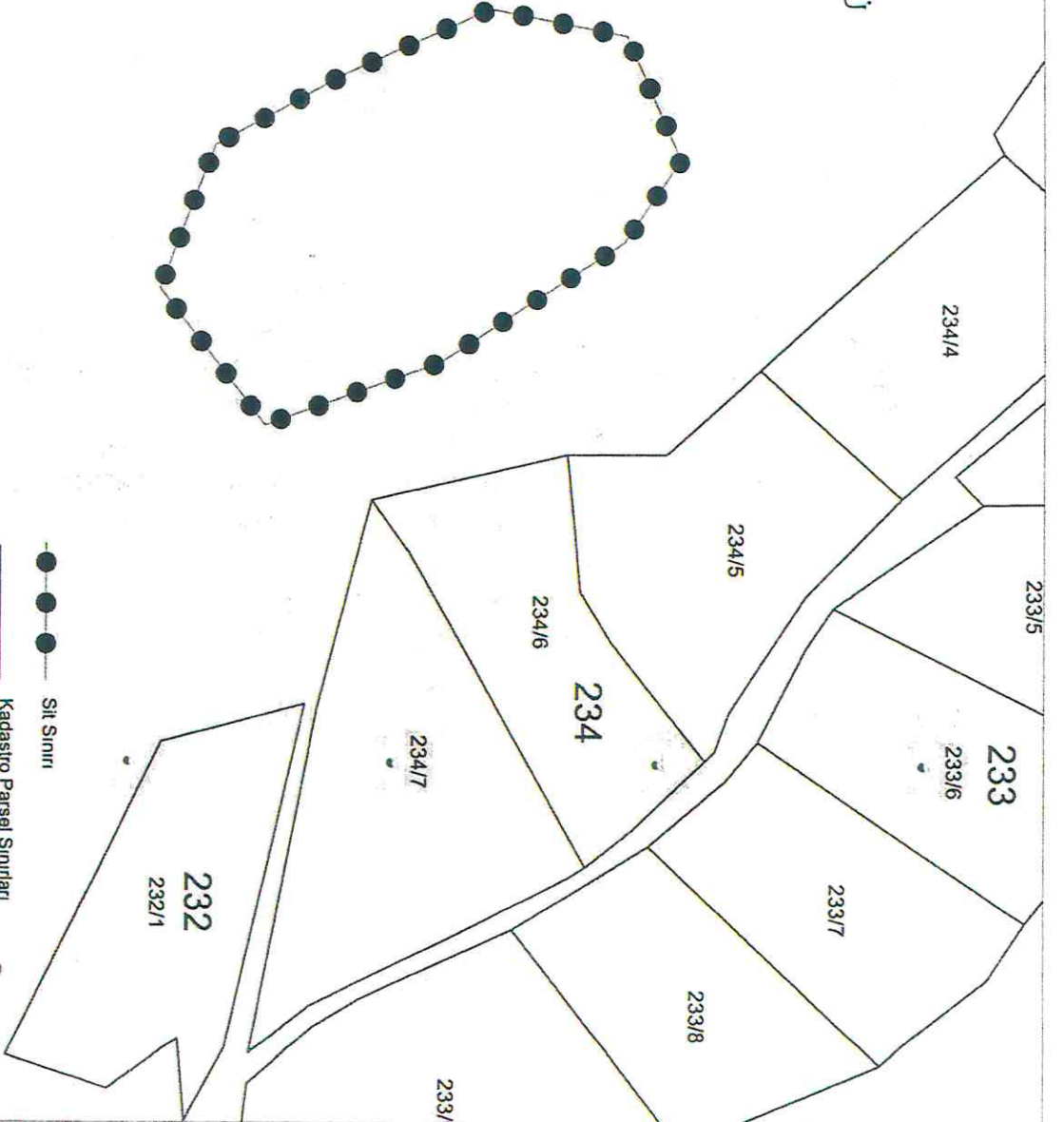
Nokta No	Y	X
1	539644.299	4294838.891
2	539628.695	4294867.697
3	539614.340	4294899.662
4	539620.276	4294929.947
5	539647.829	4294941.820
6	539666.332	4294929.297
7	539693.115	4294888.595
8	539707.025	4294849.852
9	539676.680	4294826.650

İLİ : AFYONKARAHİSAR
İLÇESİ : MERKEZ
MAHALLESİ : ÇAKIR
SIT SINIRI : YILANLI İNÖNÜ NEKROPOLÜ

I. (BİR) DERECE ARKEOLOJİK SİTİ
..... I. (Bir) Derece Arkeolojik Sit Sınırı

KOCAKAŞ DEVLET ORMANI

275
1



ESKİŞEHİR KÜLTÜR VARLIKLARINI
KORUMA BÖLGE KURULU UNUN
10.06.2022 TARİHİ 10974 SAYILI KARARI EKİDİR.

ASLI GİBİDİR

Rahime KARAGÖL MURAT
Bölge Kurulu Müdürü






Tamamından tamamın edimsinin

Emine SELÇUK

Tekniker

01.04.2022

AVRUPA KONSEYİ	KÜLTÜREL VARLIKLARI KORUMA ENVANTERİ K.V.K.E		SİT	ENVANTER NO:	
TÜRKİYE	ESKİŞEHİR KÜLTÜR VARLIKLARINI KORUMA BÖLGE KURULU			HARİTA NO:	
İli: Afyonkarahisar	İlçesi: Merkez	Mahalle: Çakır Mahallesi	Pafta:	Ada:	Parsel:
Adı:	Yılanlı İnönü Nekropolü				
GENEL TANIM: Çakır Mahallesi'ne giden yolun yaklaşık 700. metresinden batıya kıvrıldığı yerin üst kısmındaki yamaçta yer aldığı görülmüştür. Tüf yapıdaki kayaç bloğa yan yana oluşturulan iki kaya mezarı da tek odalı ve beşik çatılıdır. Kuzeydeki mezar odasının içerisinde bir adet khamasorion mezar bulunmaktadır.					
Koruma Şimdiki Tehlikeler: Doğal tahribatlar.					
Şimdiki Durum: Tepelik orman alanı içerisinde kalmaktadır.			Koruma Derecesi: I.(Bir) Derece Arkeolojik Sit		
Sit Potansiyeli: Arkeolojik yüzey araştırması yapılabilir.			HAZIRLAYANLAR : TARİH: 23.03.2022		
Şimdiki Koruma: Kaçak kazılara karşı korumasız.			Kaan KIRÇIN Arkeolog 		
			Bülent OKTA Arkeolog 		
Önerilen Koruma: Kolluk kuvvetlerince; gerekli güvenlik tedbirlerinin alınması, kontrollerin sıklaştırılması ve çevre halkının bilinçlendirilmesi gerekmektedir.			KONTROL EDEN: TARİH : 23.03.2022		
ESKİŞEHİR KÜLTÜR VARLIKLARINI KORUMA BÖLGE KURULUNUN 10.06.2022 TARİH, 10714 SAYILI KARARI EKİDİR.			Rahime KARAOĞLU MURAT Bölge Kurulu Müdür V. 		
ASLI GİBİDİR Rahime KARAOĞLU MURAT Bölge Kurulu Müdür V.			KURUL KARARLARI:		
Yayın Dizisi: -			REVİZYON: GEEAYK ONAYI:		
Gözlemler:			Kurul İsmi: Kurul Karar Tarihi: Kurul Karar No:		
