

T.C.
KÜLTÜR VE TURİZM BAKANLIĞI
ESKİŞEHİR KÜLTÜR VARLIKLARINI KORUMA BÖLGE KURULU

KARAR

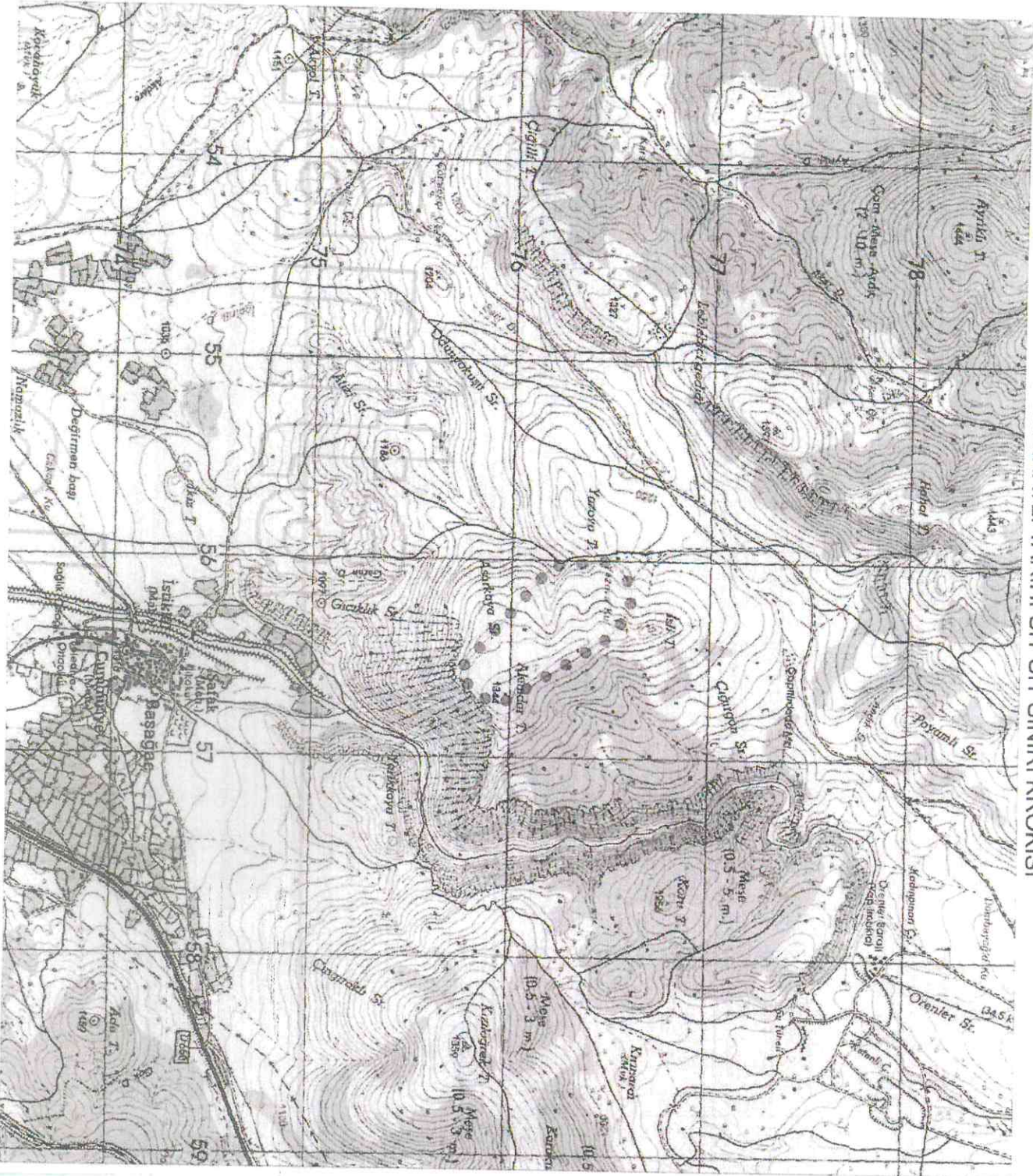
Toplantı Tarih ve no: 10.06.2022 - 406
Karar Tarih ve no : 10.06.2022 - 10743

Toplantı Yeri
ESKİŞEHİR

Afyonkarahisar İli, Sandıklı İlçesi, Başağaç Köyü'nde muhtelif parsellerde Müze Müdürlüğü uzmanlarınca hazırlanan rapor doğrultusunda tarihi nitelikli siperlerin bulunduğu belirtilen alanda Kurul Müdürlüğü uzmanlarınca yapılan inceleme sonucu alanın tarihi sit olarak tesciline ilişkin; Afyonkarahisar İl Kültür Turizm Müdürlüğü'nün 05.01.2022 tarih ve 2072601 sayılı yazısı ve ekleri, Kurul Müdürlüğünün 24.01.2022 tarih ve 2139472 sayılı arazi ve mevsim şartlarının elverişli olduğu tarihte inceleneceğine ilişkin yazı, 16.03.2022 tarih ve 2303544 sayılı Milli Savunma Bakanlığından bilgi ve belgelerin istendiği yazı, 17.03.2022 tarih ve 2306387 sayılı faaliyeti etkilenen kurum ve kuruluşlardan istenen yazı, 18.03.2022 tarih ve 2303871 sayılı Kadastro krokisi istenen yazı, konuyla ilgili faaliyeti etkilenen kurum ve kuruluşların görüşlerinin iletildiği yazılar, Kültür Varlıkları ve Müzeler Genel Müdürlüğünün (Tespit ve Planlama Dairesi Başkanlığı) 25.04.2022 tarih, 2440056 sayılı yazısı ve eki Milli Savunma Bakanlığının (Yönetim Hizmetleri Müdürlüğü) 08.04.2022 tarih ve 1161088 sayılı yazısı ve ekleri ile Kurul Müdürlüğü uzmanlarının 07.06.2022 tarih ve 1426953 sayılı dosya inceleme raporu okundu, tescil fişi, koordinatlı sit krokisi ve sit sınırlarının aktarıldığı kadastral krokisi incelendi, yapılan görüşmeler sonunda;

Afyonkarahisar İli, Sandıklı İlçesi, Başağaç Köyü'nde muhtelif parsellerde tespit edilen alanın 2863 sayılı Kanun'un 6. Maddesinde tanımlanan korunması gerekli kültür varlıklarından olması nedeniyle "Asarkaya Tarihi Siti" adıyla tarihi sit olarak tesciline; hazırlanan tescil fişi, koordinatlı sit sınırı kroki ve sit sınırlarının aktarıldığı kadastral kroki uygun olduğuna; söz konusu alanda Kültür Varlıklarını Koruma Yüksek Kurulunun Tarihi Sitler, Koruma ve Kullanma Koşulları'na ilişkin yürürlükte olan İlke Kararlarında yer alan hükümlerin geçerli olduğuna, bu hükümlerin geçiş dönemi koruma esasları ve kullanma koşulları olarak belirlenmesine, alanda gerekli güvenlik önlemlerinin artırılmasına, sit sınırları içinde Kurulumuzdan izinsiz herhangi bir fiziki ve inşai müdahalede bulunulmamasına karar verildi.

KOORDİNATLI TARİHİ SİT SİT SINIRI KROKİSİ



| | |
|------------|--------------------------------------|
| İl | : Akyonkarahisar |
| İlçe | : Sandıklı |
| Mah. | : Başağaç |
| Pafta | : K24-D3 |
| Adı | : Asarkaya Sırtı Tarihi Siperleri |
| Tür/Derece | : Tarihi Sit |
| Ölçek | : 1/1Kroki |
| | : Tarihi Sit |

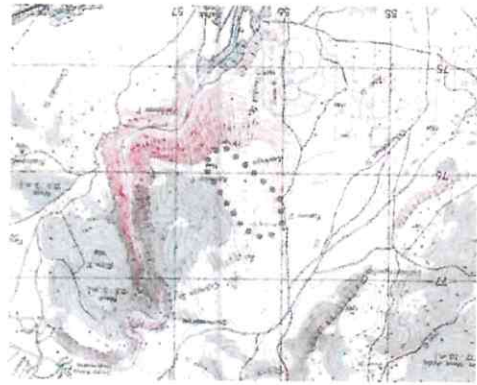


Tarihi Sit Sınırı
Koordınat Listesi

| ED50-6° DOM3 | |
|--------------|-------------------------|
| Nokta No | Y X |
| 1 | 256038, 198 4276565,648 |
| 2 | 256144,578 4276610,738 |
| 3 | 256227,899 4276604,128 |
| 4 | 256319,400 4276550,626 |
| 5 | 256394,678 4276476,284 |
| 6 | 256718,507 4275969,282 |
| 7 | 256720,057 4275934,154 |
| 8 | 256692,601 4275878,390 |
| 9 | 256597,772 4275767,356 |
| 10 | 256569,119 4275757,500 |
| 11 | 256535,780 4275769,382 |
| 12 | 256023,433 4276208,132 |
| 13 | 255995,074 4276496,149 |

| ED50-3° DOM30 | |
|---------------|------------------------|
| Nokta No | Y X |
| 1 | 517297,666 4274571,313 |
| 2 | 517402,482 4274619,839 |
| 3 | 517485,946 4274615,957 |
| 4 | 517579,116 4274565,490 |
| 5 | 517656,758 4274493,672 |
| 6 | 517896,871 4273997,683 |
| 7 | 517899,566 4273962,656 |
| 8 | 517973,956 4273906,023 |
| 9 | 517882,835 4273791,987 |
| 10 | 517854,528 4273781,203 |
| 11 | 517820,829 4273791,987 |
| 12 | 517294,593 4274213,623 |
| 13 | 517256,850 4274500,465 |

KÜLTÜR VE TURİZM BAKANLIĞI
KÜLTÜR VARLIKLARI VE MÜZELER GENEL MÜDÜRLÜĞÜ
ESKİŞEHİR KÜLTÜR VARLIKLARI KORUMA BÖLGE
KURULUNUN 1969 TARİH VE 10343





| | | | | | |
|---|--|-----------------------------------|------------|--------------|---|
| AVRUPA KONSEYİ | KÜLTÜREL VARLIKLARI KORUMA ENVANTERİ K.Y.K.E | SIT | HARİTA NO: | ENVANTER NO: | |
| | | | | TÜRKİYE | ESKİŞEHİR KÜLTÜR VARLIKLARINI KORUMA BÖLGE KURULU |
| İli: Akyonkarahissar | İlçesi: Sandıklı | Mahalle veya Köyü: Başağaç Köyü | Pafta: | Ada: | Parsel: |
| Adı: Asarkaya Tarihi Siti | | Koruma Derecesi: Tarihi Sit | | | |
| Genel Tanım: Başağaç Köyünün yaklaşık 2 kilometre kuzeyinde, Asarkaya tepesinde yer alan bir taraflı sert kayalık bir yamaç, diğer tarafları orman olan ve bölgedeki vadiyi kontrol eden bir tepenin eğimine göre 2-3 metre çapında yığma taş malzemeden irili ufaklı siperler ve bir bölümde eğime paralel yaklaşık 270 metre uzunluğunda harç kullanılmadan yapılmış taş duvar olarak siperler bulunmaktadır. | | | | | |
| Koruma Şimdiki Tehlikeler: İnsan kaynaklı ve doğal tahribat. | | | | | |
| Şimdiki Durum: Başağaç Köyünün yaklaşık 2 kilometre kuzeyinde tepelik alanda bulunmaktadır. | | | | | |
| Site Potansiyeli: Tarihi Sit | | | | | |
| Şimdiki Koruma: Herhangi bir koruma yoktur. | | HAZIRLAYANLAR : TARİH: 07.06.2022 | | | |
| Onarım Koruma: Kolluk kuvvetlerince gerekli güvenlik tedbirlerinin alınması. | | Koruma Derecesi: Tarihi Sit | | | |
| Kontrol Eden: TARİH: 07.06.2022 | | Koruma Derecesi: Tarihi Sit | | | |
| Kontrol Eden: Rahime KARAOĞLU MURAT Koruma Bölge Kurulu Müdürü V. | | Koruma Derecesi: Tarihi Sit | | | |
| KURUL KARARLARI: | | Koruma Derecesi: Tarihi Sit | | | |
| Yayın Dizisi: - | | REVİZYON: GEAVK ONAYI: | | | |
| Gözetimler: | | Kurul İsmi: | | | |
| | | Kurul Karar Tarihi: | | | |
| | | Kurul Karar No: | | | |

İl : Afyonkarahisar
İlçe : Sandıklı
Mah. : Başağaç
Adı : Asarkaya Sırtı
Tarihi Siperleri
—○— Tarihi Sit sınırları



TC
KÜLTÜR VE TURİZM BAKANLIĞI
KÜLTÜR VARLIKLARI VE MÜZELER GENEL MÜDÜRLÜĞÜ
ESKİŞEHİR KÜLTÜR VARLIKLARI KORUMA BÖLGE
KURULU'NUN 10.06.2022 TARİH VE 10763
SAYILI KARARI EKİDİR.
ASLI GİDİR
Mustafa KARAOĞLU MURAT
Bölge Müdürü

Not: Afyonkarahisar Kadastro Müdürlüğünün 4488764 sayılı yazısı eki sayısal veriden üretilmiştir.