

T.C.
KÜLTÜR VE TURİZM BAKANLIĞI
DIYARBAKIR KÜLTÜR VARLIKLARINI
KORUMA BÖLGE KURULU
KARAR

Toplantı Tarihi ve No. : 29.06.2022-360
Karar Tarihi ve No. : 29.06.2022-9417
Dosya No :73.06.74

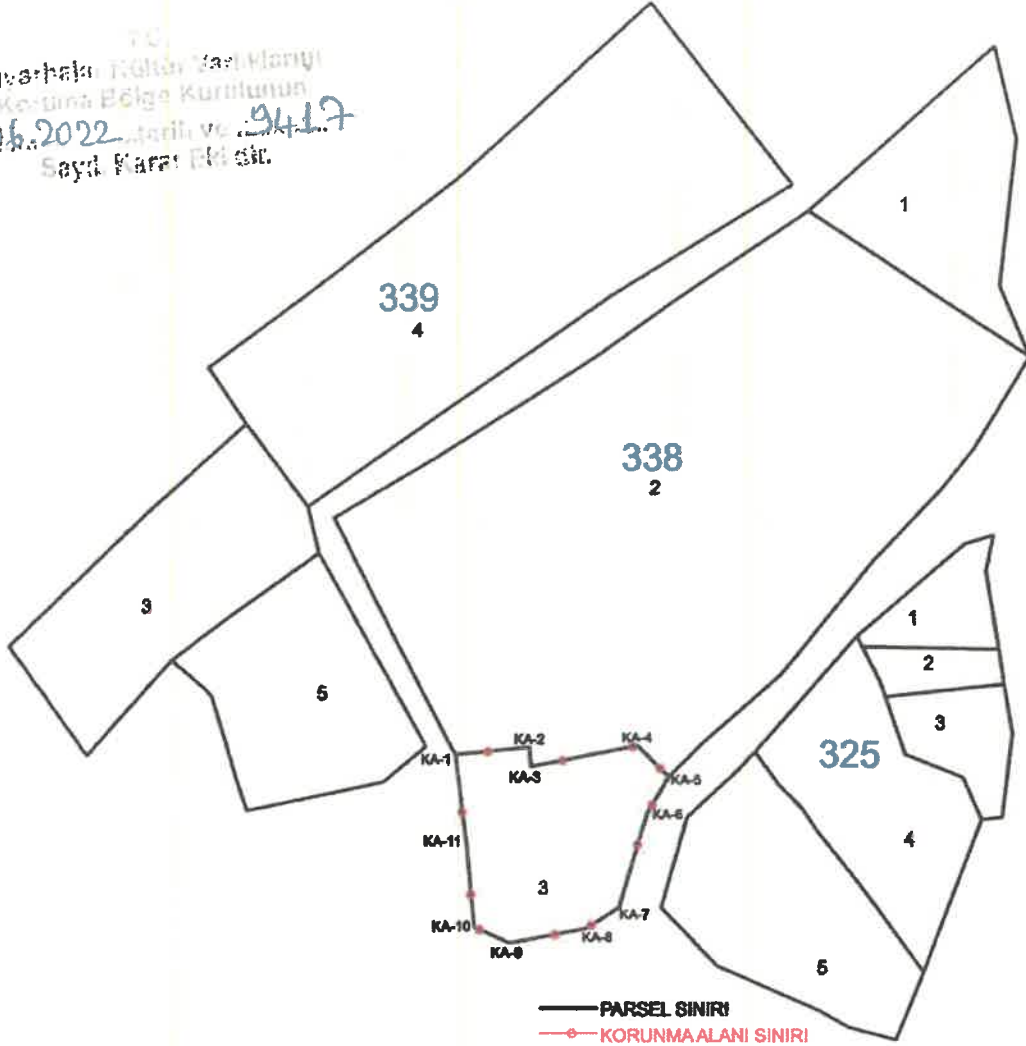
Toplantı Yeri
DIYARBAKIR

Şırnak İli, Uludere İlçesi, Yeşilyuva Mahallesi'nde bulunan, herhangi bir sit alanında kalmayan, özel mülkiyete ait tapunun 338 ada 3 nolu parselinde kayıtlı konutun 2863 sayılı Kanunun 6. maddesi kapsamında değerlendirilmesi talebine ilişkin; Diyarbakır Kültür Varlıklarını Koruma Bölge Kurulu Müdürlüğünün 09.05.2022 tarih ve 1370113 sayılı uzman raporu, tescile ilişkin kurum görüşlerinin istendiği Koruma Bölge Kurulu Müdürlüğünün 28.04.2022 tarih ve 2460910 sayılı yazısı okundu. Ekleri ve dosyasındaki bilgi, belgeler incelendi. Yapılan görüşmeler sonunda;

Şırnak İli, Uludere İlçesi, Yeşilyuva Mahallesi'nde bulunan, herhangi bir sit alanında kalmayan, özel mülkiyete ait tapunun 338 ada 3 nolu parselinde kayıtlı konut, 2863 sayılı Kanunun 6. maddesi ile Korunması Gerekli Taşınmaz Kültür Varlıklarının ve Sitlerin Tespit ve Tescili Hakkında Yönetmelik'in 4. maddesinde belirtilen "Korunması Gerekli Taşınmaz Kültür Varlığı" niteliklerini gösterdiğinden, anılan Kanunun 7. maddesi kapsamında "Korunması Gerekli Taşınmaz Kültür Varlığı" olarak tesciline, yapı grubunun 2.grup yapı olarak belirlenmesine, hazırlanan tescil fişinin uygun olduğuna;
-2863 sayılı Kanunun 8. Maddesi kapsamında, 338 ada 3 nolu parseldeki konutun korunma alanı sınırlarının ekli koordinatlı krokide işaretlendiği şekilde belirlenmesine;
-13.03.2012 tarih ve 28232 sayılı Resmi Gazetede yayımlanarak yürürlüğe giren "Korunması Gerekli Taşınmaz Kültür Varlıklarının ve Sitlerin Tespit ve Tescili Hakkında Yönetmelik" gereği, ilgili Tapu Müdürlüğünce 338 ada 3 nolu parselin tapu kütüğünün beyanlar hanesine "Korunması Gerekli Taşınmaz Kültür Varlığı ve Korunma Alanıdır" şerhinin, ifade edildiği şekilde konulmasına ve bu işleme ait bilgi-belgelerin Koruma Bölge Kurulu Müdürlüğüne iletilmesine;
-Tescilli konut ile korunma alanı sınırları içerisinde yapılacak olan her türlü fiziki ve inşaat (ifraz, tevhit, yeni parsel ihdası, imar uygulaması dâhil) uygulama öncesinde Koruma Bölge Kurulundan izin alınması gerektiğine karar verildi.

İli ŞIRNAK
İlçesi ULUDERE
Mah/Köy YESİLYUVA
Alan KONUT KORUNMA ALANI
Ada/Parsel : 338/3

TC
Diyarbakır Bölge Vali Yardımcısı
Koruma Bölge Kurulunun
29.06.2022 tarih ve 9417
Sayılı Kararı Ekidir.



ITRF-3-42 KOOR.

Nokta No	Y	X
KA-1	574062.164	4146824.039
KA-2	574073.329	4146825.197
KA-3	574073.522	4146822.229
KA-4	574089.781	4146825.413
KA-5	574094.663	4146820.664
KA-6	574091.354	4146815.110
KA-7	574087.092	4146800.717
KA-8	574082.202	4146797.576
KA-9	574070.387	4146795.301
KA-10	574065.050	4146797.780
KA-11	574063.858	4146810.438



ED50-3-42 KOOR.

Nokta No	Y	X
KA-1	574071.650	4147003.551
KA-2	574082.815	4147004.709
KA-3	574083.008	4147001.741
KA-4	574099.267	4147004.925
KA-5	574104.149	4147000.176
KA-6	574100.840	4146994.622
KA-7	574096.578	4146980.229
KA-8	574091.688	4146977.087
KA-9	574079.873	4146974.812
KA-10	574074.536	4146977.291
KA-11	574073.344	4146989.950


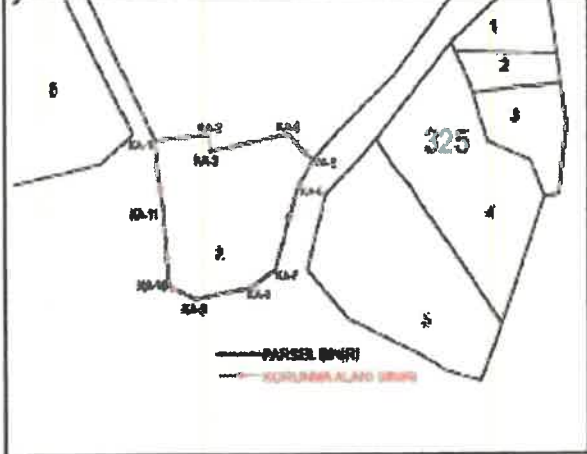
Mehriban Halka Mühendisi

Handwritten signatures in blue ink, including a large signature and several smaller ones.

AVRUPA KONSEYİ	DUYAL VE KÜLTÜREL VARLIKLARI KORUMA ENVANTERİ (DKV.K.E)	ENVANTER NO:
TÜRKİYE	KÜLTÜR VARLIKLARI VE MÜZELER GENEL MÜDÜRLÜĞÜ	HARİTA NO:
İLİ: ŞIRNAK	İLÇESİ: ULUDERE	MAHALLE/MEVKİ: Yeşilyuva Mahallesi
SOKAK VE KAPI NO:	KAD.:PAFTA: ADA: 338	PARSEL: 3
ADI: KONUT	YAPTIRAN:	YAPAN:
	YAPIM TARİHİ:	KİTABE:
		MİMARİ ÇAĞI:
		VAKFIYE:

GENEL TANIM: Yapı topoğrafyanın imkân verdiği ölçüde inşa edildiğinden herhangi bir mimari form yansıtmamaktadır.

KORUNMUŞLUK DURUMU: orta	TAŞIYICI YAPI: orta	CEPHE DURUMU: orta	ÖRTÜ DURUMU: orta	İÇ YAPI DURUMU: orta	BEZEME DURUMU: -	RUTUBET DURUMU: -
--------------------------	---------------------	--------------------	-------------------	----------------------	------------------	-------------------



GÖZLEMLER: Korunması gerekli kültür varlığı özelliği göstermektedir.

BUGÜNKÜ SAHİBİ: Özel mülkiyet **BAKIMINDAN SORUMLU OLAN:** Sahibi

YAPILAN ONARIMLAR: Yapının muhtelif kısımlarında geçmişte yapılmış onarım ve müdahalelere ait izler vardır.

AYRINTILI TANITIM: Yapı, genel olarak kuzey-güney yönde dikdörtgen planlıdır. Konutun bulunduğu alan fazla eğimli olduğundan güney cephesi iki katlı, kuzey cephesi ise tek katlıdır. Genel olarak yöresel malzeme olan yassı ve düz nitelikteki taşlarla yığma tekniğinde inşa edilmiştir. Yer yer beton, tuğla, briket malzeme de kullanılmıştır. Birinci katın ahır, samanlık, depo vb. amaçlarla kullanıldığı konutun odaları ikinci kattadır. İkinci katın girişi batı cephededir. Batı cepheye dayanan ahşap bir çıkmaya açılan giriş kapısı dikdörtgen formundadır. İkinci kat üç oda, mutfak ve banyodan oluşmaktadır. İç duvarlar sıvalı ve boyalıdır. Odalar aydınlatan pencere açıklıkları ve kapılar dikdörtgen formundadır. Döşeme ve tavan, ahşap kirişler üzerine serilen meşe odunlarıyla oluşturulmuştur. Birinci kattaki ahır, samanlık bölümüne yine batı cepheye açılan bir kapıdan girilmektedir. İki ayrı bölümden oluşan birinci katta duvarlar sıvasızdır. Yapı dıştan düz toprak damla örtülüdür.

TEKNİK BİLGİLER:	ISITMA SİSTEMİ:	
	KANALİZASYON:	x
	SU:	x
	ELEKTRİK:	x

ÖZGÜN KULLANIMI: KONUT

BUGÜNKÜ KULLANIMI: KONUT

ÖNERİLEN KULLANIMI: KONUT

HAZIRLAYANLAR:
 Ahmet DEMİR
 Arkeolog
 Hüseyin GÜLER
 Arkeolog
 Yılmaz ERGİ
 Arkeolog
 30.06.2022

KONTROL EDEN:
 Mehriban KARAASLAN
 Bölge Kurulu Müdürü

YAYIN DİZİNİ:
 1-
 2-
 3-
 4-

ASLI G
 Mehriban KAR
 Bölge Kurulu

EKLER:	
RAPOR	X
FOTOĞRAF	X
RÖLÖVE PROJESİ	
RESTORASYON PROJESİ	
HARİTA	X
KROKİ	X
KİTABE	
VAKFIYE	

TESCİ:
 KARAR NO
 KARAR TARİHİ:

REVİZYON:

T.C
 Diyarbakır Kültür Varlıkları
 Koruma Bölge Kurulunun
 29.06.2022 tarih ve 5417
 Sayılı Karar Eki dir.

(Handwritten signatures and stamps)

