

T.C.
KÜLTÜR VE TURİZM BAKANLIĞI
ESKİŞEHİR KÜLTÜR VARLIKLARINI KORUMA BÖLGE KURULU

KARAR


Toplantı Tarih ve no: 10.06.2022 - 406
Karar Tarih ve no : 10.06.2022 - 10751

Toplantı Yeri
ESKİŞEHİR

Afyonkarahisar İli, Emirdağ İlçesi, Veysel Köyü'nde mera ıslahı uygulama projesi kapsamında Müze Müdürlüğü uzmanlarınca yapılan inceleme çalışmaları sırasında köy sınırları içerisinde korunması gerekli kültür varlıklarının tespit edildiğinin bildirildiği Afyonkarahisar İl Kültür ve Turizm Müdürlüğü'nün 02.03.2022 tarih, 2252148 sayılı yazısı doğrultusunda yapılan incelemeler sonucu tespit edilen tümülüsün Veysel Köyü Tümülüsü-1 adıyla I. (Bir) Derece Arkeolojik Sit olarak tesciline ilişkin hazırlanan belgelerin iletildiği Kurul Müdürlüğü uzmanlarının 31.03.2022 tarih, 1307747 sayılı yerinde inceleme raporu, kurum görüşlerinin ve kadastral verilerin istendiği Kurul Müdürlüğü'nün 05.04.2022 tarih, 2370696 sayılı yazısı; sit sınırlarının işaretlendiği kadastral krokinin iletildiği Afyonkarahisar Kadastro Müdürlüğü'nün 05.05.2022 tarih, 4908782 sayılı yazısı, kurum görüşlerinin iletildiği yazılar, 01.06.2022 tarih ve 1414807 sayılı dosya inceleme raporu okundu, öneri sit sınırı krokileri, tescil fişi, fotoğrafları ve dosyası incelendi, yapılan görüşmeler sonucunda;

Afyonkarahisar İli, Emirdağ İlçesi, Veysel Köyü'nde tespit edilen ve 2863 Kanun'un 6. Maddesi kapsamında korunması gerekli kültür varlıklarından olan tümülüsün Veysel Köyü Tümülüsü-1 adıyla I. (Bir) Derece Arkeolojik Sit olarak tesciline, hazırlanan tescil fişi, koordinatlı sit sınırı krokisi ve sit sınırlarının aktarıldığı kadastral krokinin uygun olduğuna, söz konusu alanda Kültür Varlıklarını Koruma Yüksek Kurulu'nun Arkeolojik Sitler, Koruma ve Kullanma Koşullarına ilişkin 05.11.1999 tarih, 658 sayılı İlke Kararı'nda yer alan I. (Bir) Derece Arkeolojik Sitlerle ilgili hükümlerin geçerli olduğuna ve bu hükümlerin geçiş dönemi koruma esasları ve kullanma koşulları olarak belirlenmesine; sit sınırları içerisinde Kurulumuzdan izinsiz herhangi bir fiziki ve inşai müdahalede bulunulmamasına karar verildi.

KOORDİNATLI AEREOLOJİK SİT SINIRI KROKİSİ



ESKİŞEHİR KÜLTÜR VARLIKLARINI
KORUMA BÖLGE KURULU'NUN
10.06.2022 TARİH, 10751 SAYILI KARARI
EKİDİR.

RAŞİT GİBİDİR
Rahime KARAOĞLU MURAT
Bölge Kurulu Müdürü V.

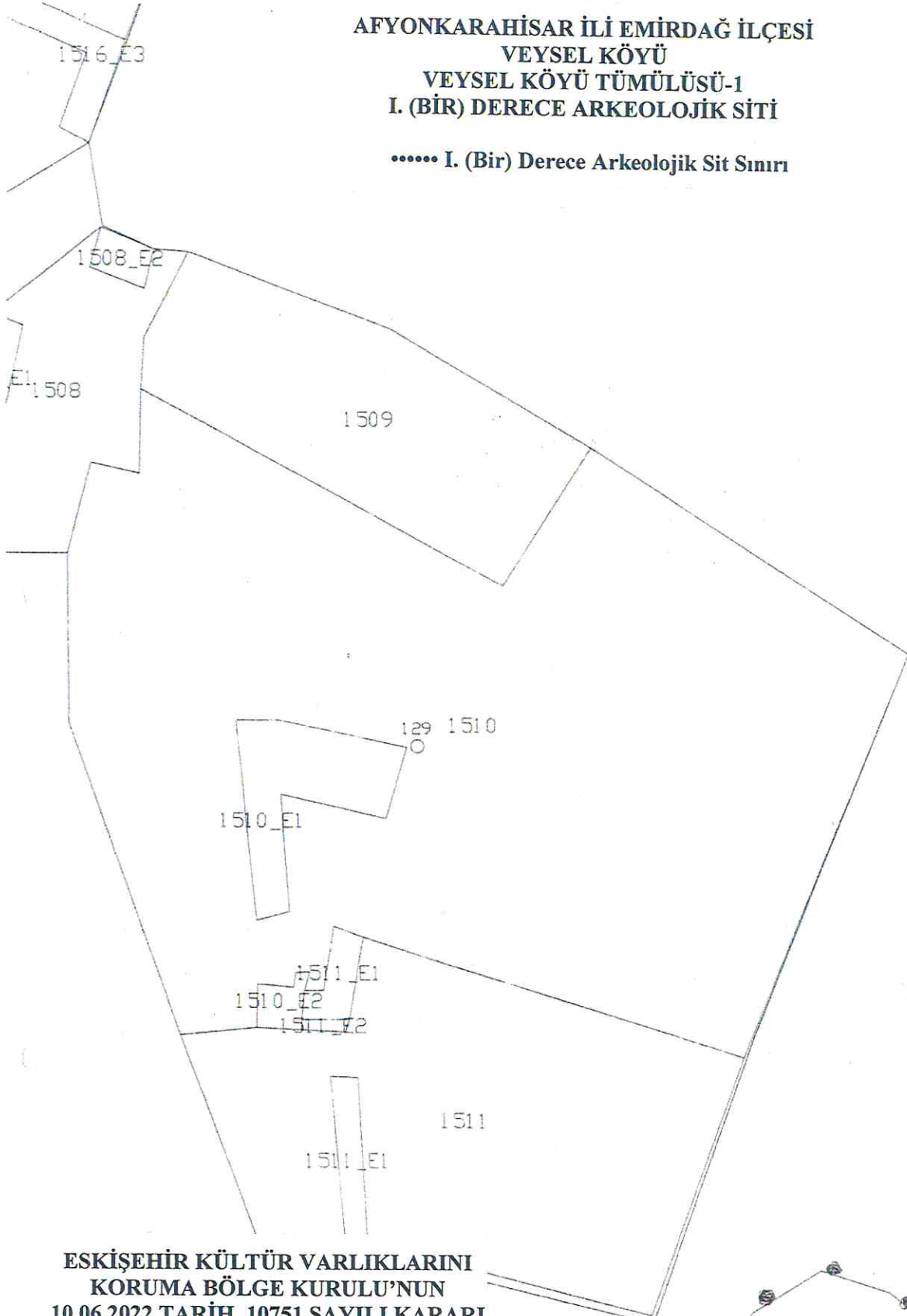
İl	: Afyonkarahisar
İlçe	: Emirdağ
Köy	: Veysel
Pafta	: J26C3
Adı	: Veysel Köyü Tümülsü I
Tür/Derece	: I. (Bir) Derece Arkeolojik Sit
Ölçek	: 1/Kroki
—●—	: I. (Bir) Derece Sit Sınırı
I. (Bir) Derece Sit Sınırı Koordinat Listesi	
ED50-6° DOM36	
Nokta No	Y X
1	361280.288 4329817.422
2	361280.128 4329808.457
3	361282.688 4329797.153
4	361288.690 4329788.541
5	361284.528 4329781.381
6	361273.726 4329776.708
7	361265.840 4329778.828
8	361264.365 4329785.395
9	361249.925 4329796.311
10	361250.647 4329805.602
11	361255.881 4329814.517
12	361268.305 4329821.704

ED50-3° DOM30

Nokta No	Y X
1	620734.333 4331252.062
2	620744.486 4331243.424
3	620747.420 4331232.206
4	620743.707 4331223.465
5	620739.783 4331216.168
6	620729.136 4331211.140
7	620721.190 4331212.789
8	620709.493 4331219.185
9	620704.694 4331229.962
10	620705.109 4331239.265
11	620710.047 4331248.362
12	620722.231 4331255.947

AFYONKARAHİSAR İLİ EMİRDAĞ İLÇESİ
VEYSEL KÖYÜ
VEYSEL KÖYÜ TÜMÜLÜSÜ-1
I. (BİR) DERECE ARKEOLOJİK SİTİ

..... I. (Bir) Derece Arkeolojik Sit Sınırı




ESKİŞEHİR KÜLTÜR VARLIKLARINI
KORUMA BÖLGE KURULU'NUN
10.06.2022 TARİH, 10751 SAYILI KARARI
EKİDİR.

ASLI GİBİDİR

Rahime KARAOĞLU MURAT
Bölge Kurulu Müdür V.




1526



tarafından tanımlanmıştır. 29.04.2022

Aşkın AKGÜL
Kadastro Teknikeriyeni



10

1415

AVRUPA KONSEYİ	KÜLTÜREL VARLIKLARI KORUMA ENVANTERİ K.V.K.E		SİT	ENVANTER NO:	
TÜRKİYE	ESKİŞEHİR KÜLTÜR VARLIKLARINI KORUMA BÖLGE KURULU			HARİTA NO:	
İli: Afyonkarahisar	İlçesi: Emirdağ	Mahalle veya Köyü: Veysel Köyü	Pafta:	Ada:	Parsel:

Adı: Veysel Köyü Tümülsü-1

Genel Tanım: Emirdağ ilçesine bağlı Veysel Köy yerleşim alanının doğusunda, yaklaşık 2.000.000 metrekare büyüklüğündeki mera halinde olan taşınmaz içerisinde yer almaktadır. Alanın etrafı tel çitle çevrili olup ağaçlandırılmış alan halindedir. Söz konusu ağaçların geçtiğimiz 2-3 yıl içerisinde dikildiği değerlendirilen çam fidanları olduğu görülmektedir. Ayrıca tümülüsün tepe noktasında bir adet bayrak direği bulunmaktadır. Tümülüsün doğal zemin seviyesinden yaklaşık olarak 2 metre yükselecek şekilde, yığma toprakla oluşturulmuş bir tepe halinde olduğu görülmektedir. Tümülüs üzerinde ve yakın çevresinde herhangi bir pişmiş toprak malzeme gözenmemiş olup yapım tekniği doğrultusunda bahse konu alanın 2863 sayılı Kanun kapsamında korunması gerekli kültür varlığı niteliği taşıdığı değerlendirilmektedir.

Koruma Şimdiki Tehlikeler: İnsan kaynaklı ve doğal tahribat.

Şimdiki Durum:

Koruma Derecesi: I. (Bir) Derece Arkeolojik Sit

Sit Potansiyeli: Yüzey araştırması veya kurtarma kazısı yapılabilir.

HAZIRLAYANLAR: **TARİH:** 01.06.2022

Onur YILDIRIM
Arkeolog

Aleyna SAĞIR
Şehir Plancısı

Şimdiki Koruma: Herhangi bir koruma yoktur.

Önerilen Koruma: Tescilinden sonra İlçe Jandarma Komutanlığına ve muhtarlığına bilgilendirme yapılması.

**ESKİŞEHİR KÜLTÜR VARLIKLARINI
KORUMA BÖLGE KURULU'NUN
10.06.2022 TARİH, 10751 SAYILI KARARI
EKİDİR.**

KONTROL EDEN: **TARİH:** 01.06.2022

Rahime KARAOĞLU MURAT
Koruma Bölge
Kurulu Müdür V.

KURUL KARARLARI:

REVİZYON: **GEEAYK ONAYI:**

Yayın Dizisi: -

Gözlemler:

ASLI GİBİDİR
Rahime KARAOĞLU MURAT
Bölge Kurulu Müdür V.

